MobTrack:24 W

Spisak izveštaja

Verzija aplikacije: v3.7.3

Datum: 25.3.2024.

Sadržaj

1 Opšte informacije 14
2 Opšte informacije (Smena vremena) 16
3 Opšte informacije (objedinjeno) 17
4 Opšte informacije prilagođene (objedinjeno) 17
5 Opšte informacije (spojeno) prilagođeni 2 20
6 Opšte informacije (spojeno) prilagođeni 3 21
7 Opšte informacije (spojeno) prilagođeni 4 23
8 Opšte informacije (objedinjene) prilagodene 5 23
9 Vožnje i zaustavljanja 25
10 Vožnje i zaustavljanja / Geozone 26
11 Vožnje i zaustavljanja / Vozaci 29
12 Vožnje i zaustavljanja / Vozaci (Poslovno) 31
13 Vožnje i zaustavljanja / Vozaci (Private) 33
14 Pojednostavljeni izveštaj Vozi i zaustavlja 34
15 Drive time 36
16 Zaustavljanja 37
17 Putni list 39
18 Izveštaj o vožnji - prilagođeni 41
19 Putni list (Poslovno/Privatno) 43
20 Prekoračenja brzine 44
21 Prekoračenja brzine / Geozone 47
22 Prebrza vožnja - evidencija za određeno vozilo 48
23 Prekoračenje brzine - zbirni 50
24 Prekoračena ECM brzina 52
25 Brzi izveštaj za poređenje GPS/ECM 55

26 Izveštaj o brzini....56
27 Brzine ispod granice....58
28 Geozone....60
29 Geozona ulaz/izlaz....61
30 Geofence in/out merged....62
31 Geozone ulaz/izlaz mod 24 sata....64
32 Geozona ulaz/izlaz (Uklj. / isključ. kontakta)....66
33 Geozona ulaz/izlaz (Shift)....67
34 Geozona (dodirni sve)....68
35 Geozona (dodirni sve) 2....69
36 U geozoni (grupisano)....70
37 Devices in geofences....71
38 Dogadjaji....71
39 Nivo goriva....74
40 Punjenje goriva....75
41 Nagli pad nivoa goriva....76
42 Temperatura....77
43 Temperature with summary....78
44 Green driving RAG....79
45 Green driving RAG 2....81
46 Green driving RAG/Sigurnosni pojas....83
47 RAG/Geofences....85
48 Istorija objekta (vozila)....86
49 Odometar....87
50 Odometer daily....89
51 Putevi Srbije - 3 (Efektivni rad (sati motora)) Svakodnevno....91
52 Putevi Srbije - 3 (Efektivni rad (sati motora)) Svakodnevno Grafikon....92
53 Dnevni izveštaj o kretanju....94

54 Uklj. / isključ. Kontakta 95
55 Poslate komande 97
56 Instalacija objekata 98
57 Instalacija offline objekata 99
58 Offline objekti 100
59 Utovar/istovar 100
60 Geofence stop count 102
61 Broj zaustavljanja geografske zone (smena) 103
62 Putevi Srbije - 1 (rute) 104
63 Putevi Srbije - 2 (rute sumarno) 106
64 Birla Prilagođeno 108
65 Automon Prilagođeno 109
66 Troškovi 109
67 POI - Trajanje zaustavljanja 110
68 POI - trajanje praznog hoda 111
69 Čišćenje kolica svakodnevno 114
70 Dnevni pređeni put po vozaču 115
71 Vozač - maksimalni broj obrtaja 116

Tabela: Spisak izveštaja MobTrack:24 W

Br.	Ime izveštaja	Geofence	POI	Ograničenje brzine	Radno vreme	Vozač	Privatna / službena vožnja	Nivo goriva	Prosečna potrošnja goriva	Potrošnja goriva
1.	Opšte informacije			Da		Da				Da
2.	Opšte informacije (Smena vremena)				Da					Da
3.	Opšte informacije (objedinjeno)			Da						Da
4.	Opšte informacije prilagođene (objedinjeno)			Da						
5.	Opšte informacije (spojeno) prilagođeni 2			Da						
6.	Opšte informacije (spojeno) prilagođeni 3			Da				Da	Da	Da

Br.	Ime izveštaja	Geofence	POI	Ograničenje brzine	Radno vreme	Vozač	Privatna / službena vožnja	Nivo goriva	Prosečna potrošnja goriva	Potrošnja goriva
7.	Opšte informacije (spojeno) prilagođeni 4			Da						
8.	Opšte informacije (objedinjene) prilagodjene 5	Da		Da						
9.	Vožnje i zaustavljanja					Da				Da
10.	Vožnje i zaustavljanja/ Geozone	Da				Da				Da
11.	Vožnje i zaustavljanja / Vozaci	Da				Da				Da
12.	Vožnje i zaustavljanja / Vozaci (Poslovno)	Da				Da	Da			Da
13.	Vožnje i	Da				Da	Da			Da

Br.	Ime izveštaja	Geofence	POI	Ograničenje brzine	Radno vreme	Vozač	Privatna / službena vožnja	Nivo goriva	Prosečna potrošnja goriva	Potrošnja goriva
	zaustavljanja / Vozaci (Private)									
14.	Pojednostavljeni izveštaj Vozi i zaustavlja			Da		Da				Da
15.	Drive time					Da				
16.	Zaustavljanja					Da				Da
17.	Putni list					Da				Da
18.	Izveštaj o vožnji - prilagođeni									Da
19.	Putni list (Poslovno/Privatno)	Da				Da	Da			Da
20.	Prekoračenja brzine			Da						
21.	Prekoračenja brzine / Geozone	Da		Da		Da				

Br.	Ime izveštaja	Geofence	POI	Ograničenje brzine	Radno vreme	Vozač	Privatna / službena vožnja	Nivo goriva	Prosečna potrošnja goriva	Potrošnja goriva
22.	Prebrza vožnja - evidencija za određeno vozilo			Da						
23.	Prekoračenje brzine - zbirni			Da						
24.	Prekoračena ECM brzina			Da						
25.	Brzi izveštaj za poređenje GPS/ECM			Da						
26.	Izveštaj o brzini			Da		Da				
27.	Brzine ispod granice			Da						
28.	Geozone	Da								
29.	Geozona ulaz/izlaz	Da								
30.	Geofence in/out	Da								

Br.	Ime izveštaja	Geofence	POI	Ograničenje brzine	Radno vreme	Vozač	Privatna / službena vožnja	Nivo goriva	Prosečna potrošnja goriva	Potrošnja goriva
	merged									
31.	Geozone ulaz/izlaz mod 24 sata	Da								
32.	Geozona ulaz/izlaz (Uklj. / isključ. kontakta)	Da								
33.	Geozona ulaz/izlaz (Shift)	Da			Da					
34.	Geozona (dodirni sve)	Da								
35.	Geozona (dodirni sve) 2	Da								
36.	U geozoni (grupisano)	Da								
37.	Devices in geofences	Da								

Br.	Ime izveštaja	Geofence	POI	Ograničenje brzine	Radno vreme	Vozač	Privatna / službena vožnja	Nivo goriva	Prosečna potrošnja goriva	Potrošnja goriva
38.	Dogadjaji									
39.	Nivo goriva							Da		Da
40.	Punjenje goriva							Da		
41.	Nagli pad nivoa goriva							Da		
42.	Temperatura									
43.	Temperature with summary									
44.	Green driving RAG									
45.	Green driving RAG 2									
46.	Green driving RAG/Sigurnosni pojas									
47.	RAG/Geofence									

Br.	Ime izveštaja	Geofence	POI	Ograničenje brzine	Radno vreme	Vozač	Privatna / službena vožnja	Nivo goriva	Prosečna potrošnja goriva	Potrošnja goriva
	s									
48.	Istorija objekta (vozila)	Da						Da		
49.	Odometar									
50.	Odometer daily									
51.	Putevi Srbije - 3 (Efektivni rad (sati motora)) Svakodnevno									
52.	Putevi Srbije - 3 (Efektivni rad (sati motora)) Svakodnevno Grafikon									
53.	Dnevni izveštaj o kretanju									
54.	Uklj. / isključ. kontakta					Da				

Br.	Ime izveštaja	Geofence	POI	Ograničenje brzine	Radno vreme	Vozač	Privatna / službena vožnja	Nivo goriva	Prosečna potrošnja goriva	Potrošnja goriva
55.	Poslate komande									
56.	Instalacija objekata									
57.	Instalacija offline objekata									
58.	Offline objekti									
59.	Utovar/istovar									
60.	Geofence_stop count	Da								
61.	Broj zaustavljanja geografske zone (smena)	Da			Da					
62.	Putevi_Srbije_-1 (rute)			Da		Da		Da		
63.	Putevi_Srbije_-2 (rute			Da						

Br.	Ime izveštaja	Geofence	POI	Ograničenje brzine	Radno vreme	Vozač	Privatna / službena vožnja	Nivo goriva	Prosečna potrošnja goriva	Potrošnja goriva
	sumarno)									
64.	Birla Prilagođeno	Da								
65.	Automon Prilagođeno	Da								
66.	Troškovi									
67.	POI - Trajanje zaustavljanja		Da							
68.	POI - trajanje praznog hoda		Da							
69.	Čišćenje kolica svakodnevno	Da								
70.	Dnevni pređeni put po vozaču					Da	Da			
71.	Vozač - maksimalni broj obrtaja			Da		Da				

1 Opšte informacije

Podrazumevana vrednost parametra Razdoblje se odnosi na današnji dan. Postoji opcija da se iz padajućeg menija odabere drugi interval ili da se preciznije definišu datum i vreme početka i kraja vremenskog intervala za koji generišemo izveštaj.

U polju Uređaji se iz padajućeg menija vrši odabir željenih vozila za koje generišemo izveštaj. Ograničenje brzine je takođe polje u koje je potrebno uneti prag za prekoračenje brzine. U polju koje se odnosi na zaustavljanje je moguće iz padajućeg menija odabrati vreme trajanja mirovanja vozila nakon kog se računa da se vozilo trajno zaustavilo.

Nakon generisanja izveštaja dobićemo prikaz osnovnih informacija o kretanju vozila,po svakom vozilu zasebno, za definisani vremenski interval u formi koja je prikazana na slici ispod. Informacije koje dobijamo ovim izveštajem odnose se na detalje o:

- Ruti kretanja,
- Brzini,
- Gorivu,
- Efektivnom radu motora,
- Očitanoj kilometraži sa odometra,
- Vozaču koji je upravljao vozilom

Tip izveštaja: Opšte informacije

2023-11-09 00:00:00 - 2023-11-10 00:00:00 (UTC +1)

Vozilo2:	BG 1705-UZ

Ruta kretanja (početak rute):	2023-11-09 00:09:20	Potrošnja goriva (GPS):	3.38 L
Ruta kretanja (kraj rute):	2023-11-09 13:33:21	Potrošnja goriva (Fuel Level (L)):	0 l
Pređeni put (dužina rute):	43.99 km	Potrošnja goriva (Fuel Level (%)):	6 %
Trajanje pomeranja:	52min 7s	Potrošnja goriva (Harsh turing graph):	0
Mirovanje sredstva za rad (trajanje zaustavljanja):	12h 31min 4s	Cena goriva (GPS):	625.87
Maksimalna brzina:	92 km/h	Cena goriva (Fuel Level (L)):	0
Prosečna brzina:	46 km/h	Cena goriva (Fuel Level (%)):	1110
Brojanje prekoračenja brzine:	13	Cena goriva (Harsh turing graph):	0
		Efektivni rad (sati motora):	49min 12s
		Efektivni rad (rad motora pod opterećenjem):	48min 41s
		Efektivni rad (motor u praznom hodu / rad u mestu):	9s
		Odometar:	254721.33 km
		Vozaci:	Test vozač 3 (2C000001763C6C01)

MobTrack : 24 W

2 Opšte informacije (Smena vremena)

Podrazumevana vrednost parametra Razdoblje se odnosi na današnji dan. Postoji opcija da se iz padajućeg menija odabere drugi interval ili da se preciznije definišu datum i vreme početka i kraja vremenskog intervala za koji generišemo izveštaj.

U polju Uređaji se iz padajućeg menija vrši odabir željenih vozila za koje generišemo izveštaj.

Nakon generisanja izveštaja dobićemo prikaz osnovnih informacija o kretanju vozila, po svakom vozilu zasebno, za definisani vremenski interval u formi koja je prikazana na slici ispod (izabrana je pomerena smena od 08:00 do 12:00). Informacije koje dobijamo ovim izveštajem odnose se na detalje o:

- Rastojanju,
- Trajanju pomeranja,
- Trajanju zaustavljanja,
- Efektivnom radu motora,
- Maksimalnoj brzini
- Potrošnji goriva,

Tip izveštaja: Opšte informacije (Smena vremena) 2024-03-25 00:00:00 - 2024-03-26 00:00:00 (UTC +1)

Smena vremena: 08:00 - 12:00

Vozilo2	Rastojanje	Trajanje pomeranja	Mirovanje sredstva za rad (trajanje zaustavljanja)	Putevi Srbije - 3 (Efektivni rad (sati motora))	Maksimalna brzina	Potrošnja goriva
BG 1193-DT	10.64 km	21min 55s	3h 32min 5s	19min 33s	59 km/h	0.6 L
BG 1705-UZ	10.82 km	21min 2s	3h 31min 49s	16min 2s	62 km/h	0.7 L
Caddy BG 1168-MU	0 km	0s	4h 0s	0s	0 km/h	
Mitshubishi L200 BG 2257-PX	1.25 km	5min 55s	3h 9min 55s	2min 46s	40 km/h	0 L

3 Opšte informacije (objedinjeno)

Podrazumevana vrednost parametra Razdoblje se odnosi na današnji dan. Postoji opcija da se iz padajućeg menija odabere drugi interval ili da se preciznije definišu datum i vreme početka i kraja vremenskog intervala za koji generišemo izveštaj.

U polju Uređaji se iz padajućeg menija vrši odabir željenih vozila za koje generišemo izveštaj. Ograničenje brzine je takođe polje u koje je potrebno uneti prag za prekoračenje brzine. U polju koje se odnosi na zaustavljanje je moguće iz padajućeg menija odabrati vreme trajanja mirovanja vozila nakon kog se računa da se vozilo trajno zaustavilo.

Nakon generisanja izveštaja dobićemo prikaz osnovnih informacija o kretanju svih vozila zbirno, za definisani vremenski interval u formi koja je prikazana na slici ispod. Informacije koje dobijamo ovim izveštajem odnose se na detalje o:

- Ruti kretanja,
- Brzini,
- Gorivu

Tip izveštaja: Opšte informacije (objedinjeno) 2023-11-09 00:00:00 - 2023-11-10 00:00:00 (UTC +1)

Vozilo2	Ruta kretanja (početak rute)	Ruta kretanja (kraj rute)	Pređeni put (dužina rute)	Trajanje pomeranja	Mirovanje sredstva za rad (trajanje zaustavljanja)	Maksimalna brzina	Prosečna brzina	Brojač prekoračenja brzine	Potrošnja goriva	Cena goriva
BG 1193-DT	2023-11-09 00:05:06	2023-11-09 14:16:37	0 km	0s	14h 11min 31s	0 km/h	0 km/h	0	0 L	0
BG 1193-DT_ext	2023-11-09 00:01:21	2023-11-09 14:20:23	0 km	0s	14h 19min 2s	0 km/h	0 km/h	0		
BG 1705-UZ	2023-11-09 00:09:20	2023-11-09 14:24:35	43.99 km	59min 8s	13h 15min 17s	92 km/h	46 km/h	13	6 L	1110

4 Opšte informacije prilagođene (objedinjeno)

Podrazumevana vrednost parametra Razdoblje se odnosi na današnji dan. Postoji opcija da se iz padajućeg menija odabere drugi interval ili da se preciznije definišu datum i vreme početka i kraja vremenskog intervala za koji generišemo izveštaj.

U polju Uređaji se iz padajućeg menija vrši odabir željenih vozila za koje generišemo izveštaj. Ograničenje brzine je takođe polje u koje je potrebno uneti prag za prekoračenje brzine. U polju koje se odnosi na zaustavljanje je moguće iz padajućeg menija odabrati vreme trajanja mirovanja vozila nakon kog se računa da se vozilo trajno zaustavilo.

Nakon generisanja izveštaja dobićemo prikaz osnovnih informacija o kretanju svih vozila, po svakom vozilu zasebno, za definisani vremenski interval u formi koja je prikazana na slici ispod.Informacije koje dobijamo ovim izveštajem odnose se na detalje o:

- Zaustavljanju vozila,
- Praznom hodu rada,
- Efektivnom radu,
- Kretanju vozila
- Prekoračenju brzine u toku kretanja.

Tip izveštaja: Opšte informacije prilagođene (objedinjeno) 2023-11-09 00:00:00 - 2023-11-10 00:00:00 (UTC +1)

Vozilo2: BG 1193-DT

Datum	Mirovanje sredstva za rad (trajanje zaustavljanja)	Trajanje praznog hoda	Efektivni rad (rad motora pod opterećenjem)	Putevi Srbije - 3 (Efektivni rad (sati motora))	Vreme putovanja	Preko dozvoljene brzine	Pređena razdaljina	Vreme početka putovanja	Vreme završetka putovanja
2023-11-09	14h 21min 32s	0s	0s	0s	0s	0	0 km		

Tip izveštaja: Opšte informacije prilagođene (objedinjeno) 2023-11-09 00:00:00 - 2023-11-10 00:00:00 (UTC +1)

Vozilo2: BG 1193-DT_ext

Datum	Mirovanje sredstva za rad (trajanje zaustavljanja)	Trajanje praznog hoda	Efektivni rad (rad motora pod opterećenjem)	Putevi Srbije - 3 (Efektivni rad (sati motora))	Vreme putovanja	Preko dozvoljene brzine	Pređena razdaljina	Vreme početka putovanja	Vreme završetka putovanja
2023-11-09	14h 29min 4s	0s	0s	0s	0s	0	0 km		

Tip izveštaja: Opšte informacije prilagođene (objedinjeno) 2023-11-09 00:00:00 - 2023-11-10 00:00:00 (UTC +1)

Vozilo2: BG 1705-UZ

Datum	Mirovanje sredstva za rad (trajanje zaustavljanja)	Trajanje praznog hoda	Efektivni rad (rad motora pod opterećenjem)	Putevi Srbije - 3 (Efektivni rad (sati motora))	Vreme putovanja	Preko dozvoljene brzine	Pređena razdaljina	Vreme početka putovanja	Vreme završetka putovanja
2023-11-09	13h 21min 34s	9s	52min 24s	52min 55s	1h 4min 18s	14	47.05 km	2023-11-09 08:03:42	2023-11-09 14:36:02

5 Opšte informacije (spojeno) prilagođeni 2

Podrazumevana vrednost parametra Razdoblje se odnosi na današnji dan. Postoji opcija da se iz padajućeg menija odabere drugi interval ili da se preciznije definišu datum i vreme početka i kraja vremenskog intervala za koji generišemo izveštaj.

U polju Uređaji se iz padajućeg menija vrši odabir željenih vozila za koje generišemo izveštaj. Ograničenje brzine je takođe polje u koje je potrebno uneti prag za prekoračenje brzine. U polju koje se odnosi na zaustavljanje je moguće iz padajućeg menija odabrati vreme trajanja mirovanja vozila nakon kog se računa da se vozilo trajno zaustavilo.

Nakon generisanja izveštaja dobićemo prikaz osnovnih informacija o kretanju svih vozila zbirno, za definisani vremenski interval u formi koja je prikazana na slici ispod. Informacije koje dobijamo ovim izveštajem odnose se na detalje o:

- Ruti kretanja,
- Zaustavljanjima vozila,
- Brzini kretanja,
- Očitanoj kilometraži sa odometra u vozilu

Tip izveštaja: Opšte informacije (spojeno) prilagođeni 2 — 2023-11-09 00:00:00 - 2023-11-10 00:00:00 (UTC +1)

Vozilo2	Ruta kretanja (početak rute)	Ruta kretanja (kraj rute)	Pređeni put (dužina rute)	Trajanje pomeranja	Mirovanje sredstva za rad (trajanje zaustavljanja)	Broj zaustavanja	Maksimalna brzina	Prosečna brzina	Brojač prekoračenja brzine	Odometar
BG 1193-DT	2023-11-09 00:05:06	2023-11-09 23:57:40	0 km	0s	23h 52min 34s	1	0 km/h	0 km/h	0	294829 km
BG 1193-DT_ext	2023-11-09 00:01:21	2023-11-09 23:51:28	0 km	0s	23h 50min 7s	1	0 km/h	0 km/h	0	
BG 1705-UZ	2023-11-09 00:09:20	2023-11-09 23:58:33	87.79 km	1h 44min 15s	22h 4min 8s	9	92 km/h	47 km/h	29	254765.31 km
			87.79 km	1h 44min 15s	69h 46min 49s	11			29	

6 Opšte informacije (spojeno) prilagođeni 3

Podrazumevana vrednost parametra Razdoblje se odnosi na današnji dan. Postoji opcija da se iz padajućeg menija odabere drugi interval ili da se preciznije definišu datum i vreme početka i kraja vremenskog intervala za koji generišemo izveštaj.

U polju Uređaji se iz padajućeg menija vrši odabir željenih vozila za koje generišemo izveštaj. Ograničenje brzine je takođe polje u koje je potrebno uneti prag za prekoračenje brzine. U polju koje se odnosi na zaustavljanje je moguće iz padajućeg menija odabrati vreme trajanja mirovanja vozila nakon kog se računa da se vozilo trajno zaustavilo.

Nakon generisanja izveštaja dobićemo prikaz osnovnih informacija o kretanju svih vozila, po svakom vozilu zasebno, za definisani vremenski interval u formi koja je prikazana na slici ispod.Informacije koje dobijamo ovim izveštajem odnose se na detalje o:

- Zaustavljanju vozila,
- Praznom hodu rada,
- Efektivnom radu motora,
- Kretanju,
- Prekoračenju brzine
- Gorivu.

Tip izveštaja: Opšte informacije (spojeno) prilagođeni 3

2023-10-30 00:00:00 - 2023-11-06 00:00:00 (UTC +1)

Vozilo2: BG 1705-UZ

Datum	Mirovanje sredstva za rad (trajanje zaustavljanja)	Trajanje praznog hoda	Efektivni rad (rad motora pod opterećenjem)	Putevi Srbije - 3 (Efektivni rad (sati motora))	Vreme putovanja	Preko dozvoljene brzine	Pređena razdaljina	Vreme početka putovanja	Vreme završetka putovanja	Gorivo na početku (Fuel Level (L))	Gorivo na početku (Fuel Level (%))	Gorivo na početku (Harsh turing graph)	Gorivo na kraju (Fuel Level (L))	Gorivo na kraju (Fuel Level (%))	Gorivo na kraju (Harsh turing graph)	Potrošnja goriva (GPS)	Potrošnja goriva (Fuel Level (L))	Potrošnja goriva (Fuel Level (%))	Potrošnja goriva (Harsh turing graph)	Prosek goriva (GPS)	Prosek goriva (Fuel Level (L))	Prosek goriva (Fuel Level (%))	Prosek goriva (Harsh turing graph)
2023-10-30	18h 57min 44s	8s	4h 54min 41s	4h 55min 8s	4h 58min 32s	37	395.54 km	2023-10-30 06:37:11	2023-10-30 18:00:11	0 l	49 %	3	0 l	71 %	3	30.42 L	0 l	39 %	0	7.69 L/100km	0 L/100km	9.86 L/100km	0 L/100km
2023-10-31	20h 16min 48s	14s	3h 17min 55s	3h 18min 33s	3h 42min 25s	25	235.22 km	2023-10-31 07:31:23	2023-10-31 17:57:56	0 l	71 %	3	0 l	38 %	3	18.09 L	0 l	33 %	0	7.69 L/100km	0 L/100km	14.03 L/100km	0 L/100km
2023-11-01	15h 42min 23s	3min 25s	8h 1min 21s	8h 4min 48s	8h 16min 36s	135	578.4 km	2023-11-01 06:29:49	2023-11-01 21:30:24	0 l	38 %	3	0 l	42 %	3	44.48 L	0 l	68 %	0	7.69 L/100km	0 L/100km	11.76 L/100km	0 L/100km
2023-11-02	18h 51min 36s	3min 18s	4h 41min 47s	4h 45min 25s	5h 8min 10s	59	275.14 km	2023-11-02 08:13:31	2023-11-02 19:02:45	0 l	42 %	3	0 l	98 %	3	21.16 L	0 l	30 %	0	7.69 L/100km	0 L/100km	10.9 L/100km	0 L/100km
2023-11-03	17h 24min 49s	2min 28s	6h 16min 53s	6h 19min 50s	6h 35min 7s	64	434.71 km	2023-11-03 06:31:10	2023-11-03 19:31:01	0 l	98 %	3	0 l	44 %	3	33.43 L	0 l	55 %	0	7.69 L/100km	0 L/100km	12.65 L/100km	0 L/100km
2023-11-04	23h 55min 46s	5s	3min 42s	4min 4s	4min 7s	0	2.35 km	2023-11-04 07:17:33	2023-11-04 07:44:15	0 l	44 %	3	0 l	42 %	3	0.18 L	0 l	2 %	0	7.69 L/100km	0 L/100km	85.18 L/100km	0 L/100km
2023-11-05	23h 44min 13s	0s	5min 25s	5min 26s	5min 41s	3	4.08 km	2023-11-05 18:21:16	2023-11-05 20:05:32	0 l	42 %	3	0 l	42 %	3	0.31 L	0 l	0 %	0	7.69 L/100km	0 L/100km	0 L/100km	0 L/100km
	138h 53min 19s	**9min 38s**	**27h 23min 17s**	**27h 33min 14s**	**28h 53min 17s**	**323**	**1925.44 km**			**0 l**	**49 %**	**3**	**0 l**	**42 %**	**3**	**148.07 L**	**0 l**	**227 %**	**0**	**7.69 L/100km**	**0 L/100km**	**11.79 L/100km**	**0 L/100km**

7 Opšte informacije (spojeno) prilagođeni 4

Podrazumevana vrednost parametra Razdoblje se odnosi na današnji dan. Postoji opcija da se iz padajućeg menija odabere drugi interval ili da se preciznije definišu datum i vreme početka i kraja vremenskog intervala za koji generišemo izveštaj.

U polju Uređaji se iz padajućeg menija vrši odabir željenih vozila za koje generišemo izveštaj. U polju koje se odnosi na zaustavljanje je moguće iz padajućeg menija odabrati vreme trajanja mirovanja vozila nakon kog se računa da se vozilo trajno zaustavilo.

Nakon generisanja izveštaja dobićemo prikaz osnovnih informacija o kretanju svih vozila zbirno, za definisani vremenski interval u formi koja je prikazana na slici ispod. Informacije koje dobijamo ovim izveštajem odnose se na detalje o:

- Ruti kretanja vozila,
- Zaustavljanjima vozila,
- Efektivnom radu motora,
- Praznom hodu rada motora.

Tip izveštaja: Opšte informacije (spojeno) prilagođeni 4 — 2023-11-09 00:00:00 - 2023-11-10 00:00:00 (UTC +1)

Vozilo2	Pređeni put (dužina rute)	Broj zaustavanja	Ruta kretanja (početak rute)	Ruta kretanja (kraj rute)	Efektivni rad (rad motora pod opterećenjem)	Trajanje praznog hoda	Mirovanje sredstva za rad (trajanje zaustavljanja)	Putevi Srbije - 3 (Efektivni rad (sati motora))
BG 1193-DT	0 km	1	2023-11-09 00:05:06	2023-11-09 23:57:40	0s	0s	23h 52min 34s	0s
BG 1193-DT_ext	0 km	1	2023-11-09 00:01:21	2023-11-09 23:51:28	0s	0s	23h 50min 7s	0s
BG 1705-UZ	87.79 km	9	2023-11-09 00:09:20	2023-11-09 23:58:33	1h 38min 16s	17s	22h 4min 8s	1h 38min 55s
	87.79 km	11			1h 38min 16s	17s	69h 46min 49s	1h 38min 55s

8 Opšte informacije (objedinjene) prilagodene 5

Podrazumevana vrednost parametra Razdoblje se odnosi na današnji dan. Postoji opcija da se iz padajućeg menija odabere drugi interval ili da se preciznije definišu datum i vreme početka i kraja vremenskog intervala za koji generišemo izveštaj.

U polju Uređaji se iz padajućeg menija vrši odabir željenih vozila za koje generišemo izveštaj. U polju koje se odnosi na zaustavljanje je moguće iz padajućeg menija odabrati vreme trajanja mirovanja vozila nakon kog se računa da se vozilo trajno zaustavilo. U polju Geozone potrebno je iz padajućeg menija odabrati unapred definisane prostorne geozone na koje će se podaci izveštaja odnositi.

Nakon generisanja izveštaja dobićemo prikaz osnovnih informacija o kretanju svih vozila zbirno, za definisani vremenski interval u formi koja je prikazana na slici ispod. Informacije koje dobijamo ovim izveštajem odnose se na detalje o:

- Kretanju vozila,
- Zustavljanju vozila,
- Efektivnom radu vozila,
- Napuštanju geozone,
- Očitavanju podataka sa odometra iz vozila

Za početnu i krajnju tačku vožene rute u toku odabranog vremenskog perioda, definisana je precizna koordinata lokacije i klikom na nju otvara se prikaz lokacije u okviru Google maps servisa.

Tip izveštaja: Opšte informacije (objedinjene) prilagodene 5 — 2023-10-30 00:00:00 - 2023-11-06 00:00:00 (UTC +1)

Vozilo2	Pređeni put (dužina rute)	Broj zaustavanja	Početak	Početna pozicija	Kraj	Krajnji položaj	Efektivni rad (rad motora pod opterećenjem)	Geofence out count	Mirovanje sredstva za rad (trajanje zaustavljanja)	Putevi Srbije - 3 (Efektivni rad (sati motora))	Odometar
BG 1193-DT	1379.93 km	74	2023-10-30 00:09:31	44.643462, 20.911205	2023-11-05 23:54:47	44.643517, 20.911132	19h 46min 21s	2	146h 30min 49s	19h 46min 28s	294725 km
BG 1193-DT_ext	1386.42 km	77	2023-10-30 00:07:36	44.643508, 20.911243	2023-11-05 23:50:15	44.643538, 20.911263	19h 11min 43s	2	147h 18min 52s	19h 20min 47s	
BG 1705-UZ	1925.44 km	95	2023-10-30 00:03:30	44.64155, 20.93875	2023-11-05 23:50:20	44.643545, 20.911313	27h 23min 17s	2	138h 53min 19s	27h 33min 14s	254346.11 km
	4691.79 km	246					66h 21min 21s	6	432h 43min 0s	66h 40min 29s	

9 Vožnje i zaustavljanja

Podrazumevana vrednost parametra Razdoblje se odnosi na današnji dan. Postoji opcija da se iz padajućeg menija odabere drugi interval ili da se preciznije definišu datum i vreme početka i kraja vremenskog intervala za koji generišemo izveštaj.

U polju Uređaji se iz padajućeg menija vrši odabir željenih vozila za koje generišemo izveštaj. U polju koje se odnosi na zaustavljanje je moguće iz padajućeg menija odabrati vreme trajanja mirovanja vozila nakon kog se računa da se vozilo trajno zaustavilo.

Nakon generisanja izveštaja dobićemo prikaz osnovnih informacija o kretanju svih vozila, zasebno za svako vozilo, za definisani vremenski interval.

Prvi deo izveštaja daje detaljan prikaz zaustavljanja i kretanja, po segmentima. Za svako zaustavljanje definisana je precizna koordinata lokacije na kojoj se vozilo zaustavilo i klikom na nju otvara se prikaz lokacije u okviru Google maps servisa. Zatim je prikazan podatak o vozaču koji je upravljao vozilom, pređeni putu između zaustavljanja, maksimalna brzina, prosečna brzina i protošnja goriva u toku kretanja.

Drugi deo izveštaja daje sumarni prikaz prethodnih podataka za definisani vremenski interval i to podatke o:

- Pređenom putu,
- Kretanju vozila,
- Mirovanju vozila,
- Brzini,
- Potrošnji goriva,
- Efektivnim satima rada motora,
- Očitavanjima kilometraže sa odometra
- Vozaču odnosno vozačima koji su upravljali vozilom u zadatom vremenskom intervalu.

Tip izveštaja: Vožnje i zaustavljanja

2023-11-06 00:00:00 - 2023-11-06 23:59:00 (UTC +1)

Vozilo2: BG 1705-UZ

Status	Početak	Kraj	Trajanje	Efektivni rad (motor u praznom hodu / rad u mestu)	Vozac	Pređeni put (dužina rute)	Položaj zaustavljanja / Maksimalna brzina	Prosečna brzina	Potrošnja goriva
Zaustavljeno	2023-11-06 00:00:21	2023-11-06 10:35:42	10h 35min 21s	8s	Test vozač 3 (2C000001763C6C01)		44.643545, 20.911313		0 L
Kretanje	2023-11-06 10:35:42	2023-11-06 10:47:09	11min 27s	2s	Test vozač 3 (2C000001763C6C01)	5.42 km	42 km/h	23 km/h	0 L
Zaustavljeno	2023-11-06 10:47:09	2023-11-06 10:49:45	2min 36s	0s	Test vozač 3 (2C000001763C6C01)		44.657003, 20.8877		0 L
Kretanje	2023-11-06 10:49:45	2023-11-06 10:49:53	8s	0s	Test vozač 3 (2C000001763C6C01)	0.01 km	7 km/h	7 km/h	0 L
Zaustavljeno	2023-11-06 10:49:53	2023-11-06 12:09:53	1h 20min 0s	1s	Test vozač 3 (2C000001763C6C01)		44.657137, 20.887377		0 L
Kretanje	2023-11-06 12:09:53	2023-11-06 12:10:05	12s	2s	Test vozač 3 (2C000001763C6C01)	0.02 km	10 km/h	8 km/h	0 L
Zaustavljeno	2023-11-06 12:10:05	2023-11-06 12:14:12	4min 7s	0s	Test vozač 3 (2C000001763C6C01)		44.6571, 20.887547		0 L
Kretanje	2023-11-06 12:14:12	2023-11-06 12:22:10	7min 58s	0s	Test vozač 3 (2C000001763C6C01)	3.74 km	44 km/h	24 km/h	0 L
Zaustavljeno	2023-11-06 12:22:10	2023-11-06 12:24:19	2min 9s	9s	Test vozač 3 (2C000001763C6C01)		44.657353, 20.916235		0 L
Kretanje	2023-11-06 12:24:19	2023-11-06 12:28:06	3min 47s	3s	Test vozač 3 (2C000001763C6C01)	1.73 km	48 km/h	17 km/h	1 L
Zaustavljeno	2023-11-06 12:28:06	2023-11-06 23:49:14	11h 21min 8s	0s	Test vozač 3 (2C000001763C6C01)		44.643487, 20.911192		0 L

Pređeni put (dužina rute):	11.03 km
Trajanje pomeranja:	23min 54s
Mirovanje sredstva za rad (trajanje zaustavljanja):	23h 24min 51s
Maksimalna brzina:	48 km/h
Prosečna brzina:	21 km/h

Potrošnja goriva (GPS):	0.85 L
Potrošnja goriva (Fuel Level (L)):	0 l
Potrošnja goriva (Fuel Level (%)):	1 %
Potrošnja goriva (Harsh turing graph):	0
Cena goriva (GPS):	156.9
Cena goriva (Fuel Level (L)):	0
Cena goriva (Fuel Level (%)):	185
Cena goriva (Harsh turing graph):	0
Efektivni rad (sati motora):	23min 38s
Efektivni rad (rad motora pod opterećenjem):	23min 9s
Efektivni rad (motor u praznom hodu / rad u mestu):	25s
Total Odometer:	11.11 km
Total Mileage:	11 km
Trip odometer:	0 m
Odometar Početak:	254346.11 km
Odometar Kraj:	254357.22 km
Vozaci:	Test vozač 3 (2C000001763C6C01)

10 Vožnje i zaustavljanja / Geozone

Podrazumevana vrednost parametra Razdoblje se odnosi na današnji dan. Postoji opcija da se iz padajućeg menija odabere drugi interval ili da se preciznije definišu datum i vreme početka i kraja vremenskog intervala za koji generišemo izveštaj.

U polju Uređaji se iz padajućeg menija vrši odabir željenih vozila za koje generišemo izveštaj. U polju koje se odnosi na zaustavljanje je moguće iz padajućeg menija odabrati vreme trajanja mirovanja vozila nakon kog se računa da se vozilo trajno zaustavilo. U polju Geozone potrebno je iz padajućeg menija odabrati unapred definisane prostorne geozone na koje će se podaci izveštaja odnositi.

Nakon generisanja izveštaja dobićemo prikaz osnovnih informacija o kretanju svih vozila, zasebno za svako vozilo, za definisani vremenski interval.

Prvi deo izveštaja daje detaljan prikaz zaustavljanja i kretanja, po segmentima. Za svako zaustavljanje definisana je precizna koordinata lokacije na kojoj se vozilo zaustavilo i klikom na nju otvara se prikaz lokacije u okviru Google maps servisa. Ukoliko se vozilo zaustavilo unutar geozone, umesto koordinata biće prikazan naziv geozone koji je takođe klikabilan. Zatim je prikazan podatak o vozaču koji je upravljao vozilom, pređeni putu između zaustavljanja, maksimalna brzina, prosečna brzina i protošnja goriva u toku kretanja.

Drugi deo izveštaja daje sumarni prikaz prethodnih podataka za definisani vremenski interval i to podatke o:

- Pređenom putu,
- Kretanju vozila,
- Mirovanju vozila,
- Brzini,
- Potrošnji goriva,
- Efektivnim satima rada motora,
- Očitavanjima kilometraže sa odometra
- Vozaču odnosno vozačima koji su upravljali vozilom u zadatom vremenskom intervalu.

Tip izveštaja: Vožnje i zaustavljanja / Geozone

2023-11-07 16:00:00 - 2023-11-07 23:45:00 (UTC +1)

Vozilo2: BG 1705-UZ

Status	Početak	Kraj	Trajanje	Efektivni rad (motor u praznom hodu / rad u mestu)	Vozac	Pređeni put (dužina rute)	Položaj zaustavljanja Maksimalna brzina	Prosečna brzina	Potrošnja goriva
Kretanje	2023-11-07 16:00:15	2023-11-07 16:02:12	1min 57s	0s	Test vozač 3 (2C000001763C6C01)	0.04 km	15 km/h	8 km/h	0 L
Zaustavljeno	2023-11-07 16:02:12	2023-11-07 16:04:40	2min 28s	1min 28s	Test vozač 3 (2C000001763C6C01)		44.789303, 20.480983		0 L
Kretanje	2023-11-07 16:04:40	2023-11-07 16:09:24	4min 44s	0s	Test vozač 3 (2C000001763C6C01)	0.48 km	23 km/h	12 km/h	0 L
U zoni	2023-11-07 16:08:07						MapSoft		0 L
Izvan zone	2023-11-07 16:09:13						MapSoft		3 L
Zaustavljeno	2023-11-07 16:09:24	2023-11-07 16:33:51	24min 27s	4s	Test vozač 3 (2C000001763C6C01)		44.78532, 20.480902		0 L
Kretanje	2023-11-07 16:33:51	2023-11-07 16:45:44	11min 53s	2s	Test vozač 3 (2C000001763C6C01)	14.31 km	128 km/h	61 km/h	3 L
Zaustavljeno	2023-11-07 16:45:44	2023-11-07 16:52:35	6min 51s	3s	Test vozač 3 (2C000001763C6C01)		44.707505, 20.56781		0 L
Kretanje	2023-11-07 16:52:35	2023-11-07 17:36:58	44min 23s	0s	Test vozač 3 (2C000001763C6C01)	50.2 km	145 km/h	67 km/h	0 L
Zaustavljeno	2023-11-07 17:36:58	2023-11-07 18:19:03	42min 5s	2s	Test vozač 3 (2C000001763C6C01)		44.665087, 20.923957		0 L
Kretanje	2023-11-07 18:19:03	2023-11-07 18:24:26	5min 23s	7s	Test vozač 3 (2C000001763C6C01)	2.7 km	43 km/h	22 km/h	0 L
Zaustavljeno	2023-11-07 18:24:26	2023-11-07 18:33:27	9min 1s	0s	Test vozač 3 (2C000001763C6C01)		44.643533, 20.911177		0 L
Kretanje	2023-11-07 18:33:27	2023-11-07 18:33:31	4s	3s	Test vozač 3 (2C000001763C6C01)	0 km	9 km/h	8 km/h	0 L
Zaustavljeno	2023-11-07 18:33:31	2023-11-07 23:35:56	5h 2min 25s	27s	Test vozač 3 (2C000001763C6C01)		44.643593, 20.911148		0 L

Pređeni put (dužina rute):	68.19 km
Trajanje pomeranja:	1h 6min 31s
Mirovanje sredstva za rad (trajanje zaustavljanja):	6h 28min 10s
Maksimalna brzina:	145 km/h
Prosečna brzina:	54 km/h

Potrošnja goriva (GPS):	5.24 L
Potrošnja goriva (Fuel Level (L)):	0 l
Potrošnja goriva (Fuel Level (%)):	3 %
Potrošnja goriva (Harsh turing graph):	0
Cena goriva (GPS):	970.15
Cena goriva (Fuel Level (L)):	0
Cena goriva (Fuel Level (%)):	555
Cena goriva (Harsh turing graph):	0
Efektivni rad (sati motora):	1h 6min 51s
Efektivni rad (rad motora pod opterećenjem):	1h 4min 35s
Efektivni rad (motor u praznom hodu / rad u mestu):	2min 16s
Total Odometer:	68.7 km
Total Mileage:	68 km
Trip odometer:	-86 m
Vozaci:	Test vozač 3 (2C000001763C6C01)

11 Vožnje i zaustavljanja / Vozaci

Podrazumevana vrednost parametra Razdoblje se odnosi na današnji dan. Postoji opcija da se iz padajućeg menija odabere drugi interval ili da se preciznije definišu datum i vreme početka i kraja vremenskog intervala za koji generišemo izveštaj.

U polju Uređaji se iz padajućeg menija vrši odabir željenih vozila za koje generišemo izveštaj. U polju koje se odnosi na zaustavljanje je moguće iz padajućeg menija odabrati vreme trajanja mirovanja vozila nakon kog se računa da se vozilo trajno zaustavilo. U polju Geozone potrebno je iz padajućeg menija odabrati unapred definisane prostorne geozone na koje će se podaci izveštaja odnositi.

Nakon generisanja izveštaja dobićemo prikaz osnovnih informacija o kretanju svih vozila, zasebno za svako vozilo, po vozaču za definisani vremenski interval.

Prvi deo izveštaja daje detaljan prikaz zaustavljanja i kretanja, po segmentima, definisano po vozaču koji je upravljao vozilom/a u zadatom vremenskom okviru. Za svako zaustavljanje definisana je precizna koordinata lokacije na kojoj se vozilo zaustavilo i klikom na nju otvara se prikaz lokacije u okviru Google maps servisa. Zatim je prikazan podatak o pređeni putu i protošnji goriva u toku kretanja.

Drugi deo izveštaja daje sumarni prikaz prethodnih podataka, po vozaču za definisani vremenski interval i to podatke o:

- Pređenom putu,
- Kretanju vozila,
- Mirovanju vozila,
- Brzini,
- Potrošnji goriva,
- Efektivnim satima rada motora,
- Očitavanjima kilometraže sa odometra
- Vozaču odnosno vozačima koji su upravljali vozilom u zadatom vremenskom intervalu.

Tip izveštaja: Vožnje i zaustavljanja / Vozaci

2023-11-06 00:00:00 - 2023-11-13 23:45:00 (UTC +1)

Vozac: Test vozač 3 (2C000001763C6C01)

Vozilo2	Status	Početak	Kraj	Trajanje	Položaj zaustavljanja Pređeni put (dužina rute)	Potrošnja goriva
BG 1705-UZ	Zaustavljeno	2023-11-06 00:00:21	2023-11-06 10:35:42	10h 35min 21s	44.643545, 20.911313	0 L
BG 1705-UZ	Kretanje	2023-11-06 10:35:42	2023-11-06 10:47:09	11min 27s	5.42 km	0 L
BG 1705-UZ	Zaustavljeno	2023-11-06 10:47:09	2023-11-06 10:49:45	2min 36s	44.657003, 20.8877	0 L
BG 1705-UZ	Kretanje	2023-11-06 10:49:45	2023-11-06 10:49:53	8s	0.01 km	0 L
BG 1705-UZ	Zaustavljeno	2023-11-06 10:49:53	2023-11-06 12:09:53	1h 20min 0s	44.657137, 20.887377	0 L
BG 1705-UZ	Kretanje	2023-11-06 12:09:53	2023-11-06 12:10:05	12s	0.02 km	0 L
BG 1705-UZ	Zaustavljeno	2023-11-06 12:10:05	2023-11-06 12:14:12	4min 7s	44.6571, 20.887547	0 L
BG 1705-UZ	Kretanje	2023-11-06 12:14:12	2023-11-06 12:22:10	7min 58s	3.74 km	0 L
BG 1705-UZ	Zaustavljeno	2023-11-06 12:22:10	2023-11-06 12:24:19	2min 9s	44.657353, 20.916235	0 L
BG 1705-UZ	Kretanje	2023-11-06 12:24:19	2023-11-06 12:28:06	3min 47s	1.73 km	1 L
BG 1705-UZ	Zaustavljeno	2023-11-06 12:28:06	2023-11-07 07:49:36	19h 21min 30s	44.643487, 20.911192	0 L
BG 1705-UZ	Kretanje	2023-11-07 07:49:36	2023-11-07 07:54:16	4min 40s	2.16 km	3 L
BG 1705-UZ	Zaustavljeno	2023-11-07 07:54:16	2023-11-07 07:56:10	1min 54s	44.64219, 20.897618	0 L
BG 1705-UZ	Kretanje	2023-11-07 07:56:10	2023-11-07 08:22:03	25min 53s	35 km	4 L
BG 1705-UZ	Zaustavljeno	2023-11-07 08:22:03	2023-11-07 08:27:04	5min 1s	44.66596, 20.611642	0 L
BG 1705-UZ	Kretanje	2023-11-07 08:27:04	2023-11-07 08:39:10	12min 6s	16.61 km	3 L
BG 1705-UZ	Zaustavljeno	2023-11-07 08:39:10	2023-11-07 08:41:53	2min 43s	44.780083, 20.504838	0 L
BG 1705-UZ	Kretanje	2023-11-07 08:41:53	2023-11-07 08:42:06	13s	0.02 km	0 L
BG 1705-UZ	Zaustavljeno	2023-11-07 08:42:06	2023-11-07 08:43:19	1min 13s	44.780373, 20.503547	0 L
BG 1705-UZ	Kretanje	2023-11-07 08:43:19	2023-11-07 08:44:20	1min 1s	0.01 km	2 L
BG 1705-UZ	Zaustavljeno	2023-11-07 08:44:20	2023-11-07 08:45:23	1min 3s	44.780447, 20.50315	0 L
BG 1705-UZ	Kretanje	2023-11-07 08:45:23	2023-11-07 08:57:24	12min 1s	1.97 km	1 L

Pređeni put (dužina rute):	417.02 km
Trajanje pomeranja:	7h 50min 12s
Mirovanje sredstva za rad (trajanje zaustavljanja):	183h 10min 8s
Maksimalna brzina:	145 km/h
Prosečna brzina:	18 km/h

Potrošnja goriva (GPS):	32.07 L
Potrošnja goriva (Fuel Level (L)):	0 l
Potrošnja goriva (Fuel Level (%)):	51 %
Potrošnja goriva (Harsh turing graph):	0
Cena goriva (GPS):	5932.78
Cena goriva (Fuel Level (L)):	0
Cena goriva (Fuel Level (%)):	9435
Cena goriva (Harsh turing graph):	0
Efektivni rad (sati motora):	7h 28min 26s
Efektivni rad (rad motora pod opterećenjem):	7h 13min 13s
Efektivni rad (motor u praznom hodu / rad u mestu):	7min 22s
Odometar:	254765.31 km
Vozaci:	Test vozač 3 (2C000001763C6C01)

12 Vožnje i zaustavljanja / Vozaci (Poslovno)

Podrazumevana vrednost parametra Razdoblje se odnosi na današnji dan. Postoji opcija da se iz padajućeg menija odabere drugi interval ili da se preciznije definišu datum i vreme početka i kraja vremenskog intervala za koji generišemo izveštaj.

U polju Uređaji se iz padajućeg menija vrši odabir željenih vozila za koje generišemo izveštaj. U polju koje se odnosi na zaustavljanje je moguće iz padajućeg menija odabrati vreme trajanja mirovanja vozila nakon kog se računa da se vozilo trajno zaustavilo. Nakon generisanja izveštaja dobićemo prikaz osnovnih informacija o kretanju svih vozila, zasebno za svako vozilo, po vozaču za definisani vremenski interval.

Prvi deo izveštaja daje detaljan prikaz zaustavljanja i kretanja, po segmentima, definisano po vozaču koji je upravljao vozilom/a u zadatom vremenskom okviru, kada je vožnja po tipu bila definisana kao poslovna. Za svako zaustavljanje definisana je precizna koordinata lokacije na kojoj se vozilo zaustavilo i klikom na nju otvara se prikaz lokacije u okviru Google maps servisa. Zatim je prikazan podatak o pređeni putu i protošnji goriva u toku kretanja.

Drugi deo izveštaja daje sumarni prikaz prethodnih podataka, po vozaču za definisani vremenski interval i to podatke o:

- Pređenom putu,
- Kretanju vozila,
- Mirovanju vozila,
- Brzini,
- Potrošnji goriva,
- Efektivnim satima rada motora,
- Očitavanjima kilometraže sa odometra
- Vozaču odnosno vozačima koji su upravljali vozilom u zadatom vremenskom intervalu.

Tip izveštaja: Vožnje i zaustavljanja / Vozaci (Poslovno)

2023-11-06 00:00:00 - 2023-11-13 00:00:00 (UTC +1)

Vozac: Sloba (0100550087E0456E)

Vozilo2	Status	Početak	Kraj	Trajanje	Položaj zaustavljanja Pređeni put (dužina rute)	Potrošnja goriva
BG 1193-DT	Zaustavljeno	2023-11-06 00:04:47	2023-11-06 07:29:49	7h 25min 2s	44.643517, 20.911132	0 L
BG 1193-DT	Kretanje	2023-11-06 07:29:49	2023-11-06 08:18:43	48min 54s	53.93 km	0 L
BG 1193-DT	Zaustavljeno	2023-11-06 08:18:43	2023-11-06 08:20:44	2min 1s	44.77985, 20.505713	0 L
BG 1193-DT	Kretanje	2023-11-06 08:20:44	2023-11-06 08:25:30	4min 46s	0.35 km	0 L
BG 1193-DT	Zaustavljeno	2023-11-06 08:25:30	2023-11-06 08:30:31	5min 1s	44.78091, 20.500348	0 L
BG 1193-DT	Kretanje	2023-11-06 08:30:31	2023-11-06 08:38:28	7min 57s	1.3 km	0 L
BG 1193-DT	Zaustavljeno	2023-11-06 08:38:28	2023-11-06 15:43:36	7h 5min 8s	44.784405, 20.481858	0 L
BG 1193-DT	Kretanje	2023-11-06 15:43:36	2023-11-06 15:44:43	1min 7s	0.05 km	0 L
BG 1193-DT	Zaustavljeno	2023-11-06 15:44:43	2023-11-08 13:44:39	45h 59min 56s	44.785112, 20.481128	0 L
BG 1193-DT	Kretanje	2023-11-08 13:44:39	2023-11-08 13:53:08	8min 29s	2.06 km	0 L
BG 1193-DT	Zaustavljeno	2023-11-08 13:53:08	2023-11-08 13:54:09	1min 1s	44.798743, 20.490828	0 L
BG 1193-DT	Kretanje	2023-11-08 13:54:09	2023-11-08 14:23:49	29min 40s	21.46 km	0 L
BG 1193-DT	Zaustavljeno	2023-11-08 14:23:49	2023-11-08 14:40:26	16min 37s	44.893312, 20.669785	0 L
BG 1193-DT	Kretanje	2023-11-08 14:40:26	2023-11-08 14:44:37	4min 11s	0.27 km	0 L
BG 1193-DT	Zaustavljeno	2023-11-08 14:44:37	2023-11-08 14:47:08	2min 31s	44.892687, 20.672248	0 L
BG 1193-DT	Kretanje	2023-11-08 14:47:08	2023-11-08 15:17:52	30min 44s	20.39 km	0 L
BG 1193-DT	Zaustavljeno	2023-11-08 15:17:52	2023-11-08 15:18:53	1min 1s	44.805108, 20.477467	0 L
BG 1193-DT	Kretanje	2023-11-08 15:18:53	2023-11-08 15:22:01	3min 8s	0.64 km	0 L
BG 1193-DT	Zaustavljeno	2023-11-08 15:22:01	2023-11-08 15:22:07	6s	44.802358, 20.47143	0 L
BG 1193-DT	Kretanje	2023-11-08 15:22:07	2023-11-08 15:28:50	6min 43s	1.05 km	0 L
BG 1193-DT	Zaustavljeno	2023-11-08 15:28:50	2023-11-08 15:29:43	53s	44.791892, 20.467017	0 L
BG 1193-DT	Kretanje	2023-11-08 15:29:43	2023-11-08 15:32:43	3min 0s	1.42 km	0 L

Pređeni put (dužina rute):	109.87 km
Trajanje pomeranja:	2h 36min 52s
Mirovanje sredstva za rad (trajanje zaustavljanja):	164h 51min 32s
Maksimalna brzina:	123 km/h
Prosečna brzina:	23 km/h

Potrošnja goriva (GPS):	10.99 L
Potrošnja goriva (Fuel Level (%)):	15 %
Potrošnja goriva (Fuel Consumed):	0 l
Cena goriva (GPS):	1648.1
Cena goriva (Fuel Level (%)):	2250
Cena goriva (Fuel Consumed):	0
Efektivni rad (sati motora):	2h 14min 29s
Efektivni rad (rad motora pod opterećenjem):	2h 8min 58s
Efektivni rad (motor u praznom hodu / rad u mestu):	0s
Odometar:	294834 km
Vozaci:	Sloba (0100550087E0456E)

13 Vožnje i zaustavljanja / Vozaci (Private)

Podrazumevana vrednost parametra Razdoblje se odnosi na današnji dan. Postoji opcija da se iz padajućeg menija odabere drugi interval ili da se preciznije definišu datum i vreme početka i kraja vremenskog intervala za koji generišemo izveštaj.

U polju Uređaji se iz padajućeg menija vrši odabir željenih vozila za koje generišemo izveštaj. U polju koje se odnosi na zaustavljanje je moguće iz padajućeg menija odabrati vreme trajanja mirovanja vozila nakon kog se računa da se vozilo trajno zaustavilo. U polju Geozone potrebno je iz padajućeg menija odabrati unapred definisane prostorne geozone na koje će se podaci izveštaja odnositi.

Nakon generisanja izveštaja dobićemo prikaz osnovnih informacija o kretanju svih vozila, zasebno za svako vozilo, po vozaču za definisani vremenski interval.

Prvi deo izveštaja daje detaljan prikaz zaustavljanja i kretanja, po segmentima, definisano po vozaču koji je upravljao vozilom/a u zadatom vremenskom okviru a kada je vožnja po tipu bila definisana kaoprivatna. Za svako zaustavljanje definisana je precizna koordinata lokacije na kojoj se vozilo zaustavilo i klikom na nju otvara se prikaz lokacije u okviru Google maps servisa. Zatim je prikazan podatak o pređeni putu i protošnji goriva u toku kretanja.

Drugi deo izveštaja daje sumarni prikaz prethodnih podataka, po vozaču za definisani vremenski interval i to podatke o:

- Pređenom putu,
- Kretanju vozila,
- Mirovanju vozila,
- Brzini, potrošnji goriva,
- Efektivnim satima rada motora,
- Očitavanjima kilometraže sa odometra
- Vozaču odnosno vozačima koji su upravljali vozilom u zadatom vremenskom intervalu.

14 Pojednostavljeni izveštaj Vozi i zaustavlja

Podrazumevana vrednost parametra Razdoblje se odnosi na današnji dan. Postoji opcija da se iz padajućeg menija odabere drugi interval ili da se preciznije definišu datum i vreme početka i kraja vremenskog intervala za koji generišemo izveštaj.

U polju Uređaji se iz padajućeg menija vrši odabir željenih vozila za koje generišemo izveštaj. Ograničenje brzine je takođe polje u koje je potrebno uneti prag za prekoračenje brzine. U polju koje se odnosi na zaustavljanje je moguće iz padajućeg menija odabrati vreme trajanja mirovanja vozila nakon kog se računa da se vozilo trajno zaustavilo. Nakon generisanja izveštaja dobićemo prikaz osnovnih informacija o kretanju svih vozila, zasebno za svako vozilo.

Prvi deo izveštaja daje detaljan prikaz zaustavljanja i kretanja, po segmentima. Za svako zaustavljanje definisana je precizna koordinata lokacije na kojoj se vozilo zaustavilo i klikom na nju otvara se prikaz lokacije u okviru Google maps servisa. Zatim je prikazan podatak o maksimalnoj brzini u datom segmentu kretanja i vozaču koji je upravljao vozilom u zadatom vremenskom okviru. Drugi deo izveštaja daje sumarni prikaz prethodnih podataka, za definisani vremenski interval i to podatke o:

- Pređenom putu,
- Kretanju vozila,
- Mirovanju vozila,
- Brzini,
- Ubrzanju,
- Kočenju,
- Potrošnji goriva,
- Efektivnim satima rada motora,
- Očitavanjima kilometraže sa odometra
- Vozaču odnosno vozačima koji su upravljali vozilom u zadatom vremenskom intervalu.

Tip izveštaja: Pojednostavljeni izveštaj Vozi i zaustavlja

2023-11-13 00:00:00 - 2023-11-20 00:00:00 (UTC +1)

Vozilo2: BG 1705-UZ

Status	Početak	Kraj	Trajanje	Maksimalna brzina	Položaj zaustavljanja	Vozac
Zaustavljeno	2023-11-13 00:07:44	2023-11-17 07:29:33	103h 21min 49s		44.641345, 20.938692	Test vozač 3 (2C000001763C6C01)
Kretanje	2023-11-17 07:29:33	2023-11-17 07:29:50	17s	16 km/h		Test vozač 3 (2C000001763C6C01)
Zaustavljeno	2023-11-17 07:29:50	2023-11-17 07:33:54	4min 4s		44.64137, 20.938867	Test vozač 3 (2C000001763C6C01)
Kretanje	2023-11-17 07:33:54	2023-11-17 07:34:53	59s	12 km/h		Test vozač 3 (2C000001763C6C01)
Zaustavljeno	2023-11-17 07:34:53	2023-11-17 07:37:54	3min 1s		44.6415, 20.938672	Test vozač 3 (2C000001763C6C01)
Kretanje	2023-11-17 07:37:54	2023-11-17 07:45:45	7min 51s	51 km/h		Test vozač 3 (2C000001763C6C01)
Zaustavljeno	2023-11-17 07:45:45	2023-11-17 07:49:00	3min 15s		44.66269, 20.930048	Test vozač 3 (2C000001763C6C01)
Kretanje	2023-11-17 07:49:00	2023-11-17 08:48:24	59min 24s	130 km/h		Test vozač 3 (2C000001763C6C01)
Zaustavljeno	2023-11-17 08:48:24	2023-11-17 18:32:42	9h 44min 18s		44.785682, 20.48053	Test vozač 3 (2C000001763C6C01)
Kretanje	2023-11-17 18:32:42	2023-11-17 18:49:20	16min 38s	41 km/h		Test vozač 3 (2C000001763C6C01)
Zaustavljeno	2023-11-17 18:49:20	2023-11-17 18:57:29	8min 9s		44.814158, 20.483693	Test vozač 3 (2C000001763C6C01)
Kretanje	2023-11-17 18:57:29	2023-11-17 19:06:07	8min 38s	38 km/h		Test vozač 3 (2C000001763C6C01)
Zaustavljeno	2023-11-17 19:06:07	2023-11-17 19:10:38	4min 31s		44.804127, 20.499062	Test vozač 3 (2C000001763C6C01)
Kretanje	2023-11-17 19:10:38	2023-11-17 19:19:17	8min 39s	30 km/h		Test vozač 3 (2C000001763C6C01)
Zaustavljeno	2023-11-17 19:19:17	2023-11-17 19:20:02	45s		44.79595, 20.49934	Test vozač 3 (2C000001763C6C01)
Kretanje	2023-11-17 19:20:02	2023-11-17 19:25:56	5min 54s	45 km/h		Test vozač 3 (2C000001763C6C01)
Zaustavljeno	2023-11-17 19:25:56	2023-11-17 19:26:41	45s		44.783832, 20.501152	Test vozač 3 (2C000001763C6C01)
Kretanje	2023-11-17 19:26:41	2023-11-17 20:10:25	43min 44s	123 km/h		Test vozač 3 (2C000001763C6C01)
Zaustavljeno	2023-11-17 20:10:25	2023-11-17 20:13:14	2min 49s		44.64203, 20.914038	Test vozač 3 (2C000001763C6C01)
Kretanje	2023-11-17 20:13:14	2023-11-17 20:17:00	3min 46s	37 km/h		Test vozač 3 (2C000001763C6C01)
Zaustavljeno	2023-11-17 20:17:00	2023-11-17 20:21:15	4min 15s		44.643622, 20.911017	Test vozač 3 (2C000001763C6C01)
Kretanje	2023-11-17 20:21:15	2023-11-17 20:21:16	1s	10 km/h		Test vozač 3 (2C000001763C6C01)
Zaustavljeno	2023-11-17 20:21:16	2023-11-19 23:53:06	51h 31min 50s		44.643707, 20.911062	Test vozač 3 (2C000001763C6C01)

Pređeni put (dužina rute):	130.73 km
Trajanje pomeranja:	2h 31min 15s
Mirovanje sredstva za rad (trajanje zaustavljanja):	165h 13min 56s
Maksimalna brzina:	130 km/h
Prosečna brzina:	54 km/h
Brojanje prekoračenja brzine:	0
Brojanje oštrog ubrzanja:	1
Brojanje oštrog kočenja:	0

Potrošnja goriva (GPS):	10.05 L
Potrošnja goriva (Fuel Level (L)):	0 l
Potrošnja goriva (Fuel Level (%)):	21 %
Potrošnja goriva (Harsh turing graph):	0
Cena goriva (GPS):	1859.81
Cena goriva (Fuel Level (L)):	0
Cena goriva (Fuel Level (%)):	3885
Cena goriva (Harsh turing graph):	0
Efektivni rad (sati motora):	2h 10min 4s
Efektivni rad (rad motora pod opterećenjem):	2h 8min 43s
Efektivni rad (motor u praznom hodu / rad u mestu):	52s
Total Odometer:	131.46 km
Total Mileage:	130 km
Trip odometer:	0 m
Vozaci:	Test vozač 3 (2C000001763C6C01)

15 Drive time

Podrazumevana vrednost parametra Razdoblje se odnosi na današnji dan. Postoji opcija da se iz padajućeg menija odabere drugi interval ili da se preciznije definišu datum i vreme početka i kraja vremenskog intervala za koji generišemo izveštaj.

U polju Uređaji se iz padajućeg menija vrši odabir željenih vozila za koje generišemo izveštaj. U polju koje se odnosi na zaustavljanje je moguće iz padajućeg menija odabrati vreme trajanja mirovanja vozila nakon kog se računa da se vozilo trajno zaustavilo.

Nakon generisanja izveštaja dobićemo prikaz osnovnih informacija o kretanju svih vozila zbirno, za definisani vremenski interval u formi koja je prikazana na slici ispod. Informacije koje dobijamo ovim izveštajem odnose se na detalje o:

- Vozaču,
- Kretanju vozila,
- Zaustavljanju vozila

Tip izveštaja: Drive time — 2023-11-09 00:00:00 - 2023-11-10 00:00:00 (UTC +1)

Vozilo2	Vozac	Start date	Početno vreme	Stop date	Stop time	Rastojanje	Trajanje	Mirovanje sredstva za rad (trajanje zaustavljanja)	Trajanje pomeranja
BG 1193-DT_ext						0 km	0s	0s	0s
BG 1193-DT	Sloba (0100550087E0456E)					0 km	0s	0s	0s
BG 1705-UZ	Test vozač 3 (2C000001763C6C01)	2023-11-09	08:03:42	2023-11-09	18:16:36	87.79 km	10h 12min 54s	8h 28min 39s	1h 44min 15s

16 Zaustavljanja

Podrazumevana vrednost parametra Razdoblje se odnosi na današnji dan. Postoji opcija da se iz padajućeg menija odabere drugi interval ili da se preciznije definišu datum i vreme početka i kraja vremenskog intervala za koji generišemo izveštaj.

U polju Uređaji se iz padajućeg menija vrši odabir željenih vozila za koje generišemo izveštaj. U polju koje se odnosi na zaustavljanje je moguće iz padajućeg menija odabrati vreme trajanja mirovanja vozila nakon kog se računa da se vozilo trajno zaustavilo. Nakon generisanja izveštaja dobićemo prikaz osnovnih informacija o kretanju svih vozila, zasebno za svako vozilo, u formi koja je prikazana na slici ispod.

Prvi deo izveštaja daje detaljnu listu zaustavljanja, po segmentima. Za svako zaustavljanje definisana je precizna koordinata lokacije na kojoj se vozilo zaustavilo i klikom na nju otvara se prikaz lokacije u okviru Google maps servisa. Prikazan je podatak o početku i kraju vremenskog intervala u kom je vozilo bilo zaustavljeno, trajanje tog intervala, efektivni rad motora u toku mirovanja vozila kao i podatak o prijavljenom vozaču. Drugi deo izveštaja daje sumarni prikaz prethodnih podataka, za definisani vremenski interval i to podatke o:

- Pređenom putu, kretanju vozila,
- Mirovanju vozila,
- Brzini,
- Potrošnji goriva,
- Efektivnim satima rada motora,
- Očitavanjima kilometraže sa odometra
- Vozaču odnosno vozačima koji su bili prijavljeni na vozilu u zadatom vremenskom intervalu.

Tip izveštaja: Zaustavljanja

2023-11-21 00:00:00 - 2023-11-22 00:00:00 (UTC +1)

Vozilo2: BG 1193-DT

Početak	Kraj	Trajanje	Efektivni rad (motor u praznom hodu / rad u mestu)	Vozac	Položaj zaustavljanja
2023-11-21 00:07:16	2023-11-21 08:04:25	7h 57min 9s	0s	Sloba (0100550087E0456E)	44.665248, 20.924145
2023-11-21 09:30:00	2023-11-21 09:35:39	5min 39s	0s	Sloba (0100550087E0456E)	44.863108, 20.367922
2023-11-21 09:35:58	2023-11-21 11:06:24	1h 30min 26s	0s	Sloba (0100550087E0456E)	44.862832, 20.36807
2023-11-21 11:13:42	2023-11-21 11:15:31	1min 49s	0s	Sloba (0100550087E0456E)	44.873377, 20.345175
2023-11-21 11:17:20	2023-11-21 11:27:01	9min 41s	0s	Sloba (0100550087E0456E)	44.872108, 20.3358
2023-11-21 11:27:22	2023-11-21 11:42:41	15min 19s	0s	Sloba (0100550087E0456E)	44.871975, 20.336185
2023-11-21 11:56:47	2023-11-21 12:54:58	58min 11s	0s	Sloba (0100550087E0456E)	44.940662, 20.28259
2023-11-21 13:34:59	2023-11-21 13:41:33	6min 34s	0s	Sloba (0100550087E0456E)	45.309685, 19.825805
2023-11-21 13:42:03	2023-11-21 13:52:10	10min 7s	0s	Sloba (0100550087E0456E)	45.309282, 19.826012

Pređeni put (dužina rute):	155.74 km
Trajanje pomeranja:	2h 30min 16s
Mirovanje sredstva za rad (trajanje zaustavljanja):	11h 14min 1s
Maksimalna brzina:	128 km/h
Prosečna brzina:	60 km/h

Potrošnja goriva (GPS):	15.57 L
Potrošnja goriva (Fuel Level (%)):	10 %
Potrošnja goriva (Fuel Consumed):	0 l
Cena goriva (GPS):	2336.06
Cena goriva (Fuel Level (%)):	1500
Cena goriva (Fuel Consumed):	0
Efektivni rad (sati motora):	2h 21min 48s
Efektivni rad (rad motora pod opterećenjem):	2h 21min 41s
Efektivni rad (motor u praznom hodu / rad u mestu):	0s
Total Mileage:	155 km
Trip Odometer:	155.74 m
Total Odometer:	156.05 Km
Vozaci:	Sloba (0100550087E0456E)

17 Putni list

Podrazumevana vrednost parametra Razdoblje se odnosi na današnji dan. Postoji opcija da se iz padajućeg menija odabere drugi interval ili da se preciznije definišu datum i vreme početka i kraja vremenskog intervala za koji generišemo izveštaj.

U polju Uređaji se iz padajućeg menija vrši odabir željenih vozila za koje generišemo izveštaj. U polju koje se odnosi na zaustavljanje je moguće iz padajućeg menija odabrati vreme trajanja mirovanja vozila nakon kog se računa da se vozilo trajno zaustavilo. Nakon generisanja izveštaja dobićemo prikaz osnovnih informacija o kretanju svih vozila, zasebno za svako vozilo, u formi koja je prikazana na slici ispod.

Prvi deo izveštaja daje detaljnu listu kretanja, po segmentima. Za svako kretanje, tj.predjenu rutu izmedju dva zaustavljanja, definisana je precizna koordinata početne i krajnje tačke rute i klikom na nju otvara se prikaz lokacije u okviru Google maps servisa. Prikazan je podatak o trajanju tog intervala u kom se vozilo kretalo, pređeni put, podatak o prijavljenom vozaču i detaljni podaci o potrošnji goriva. Drugi deo izveštaja daje sumarni prikaz prethodnih podataka, za definisani vremenski interval i to podatke o:

- Pređenom putu,
- Vozaču,
- Kretanju vozila,
- Potrošnji goriva.

Tip izveštaja: Putni list

2023-11-21 00:00:00 - 2023-11-22 00:00:00 (UTC +1)

Vozilo2: BG 1193-DT

Datum	Trajanje	Pozicija A	Pozicija B	Pređeni put (dužina rute)	Vozac	Potrošnja goriva (GPS)	Potrošnja goriva (Fuel Level (%))	Potrošnja goriva (Fuel Consumed)	Cena goriva (GPS)	Cena goriva (Fuel Level (%))	Cena goriva (Fuel Consumed)
2023-11-21 08:04:25	1h 25min 35s	44.665072, 20.923258	44.863108, 20.367922	79.99 km	Sloba (0100550087E0456E)	8 L	0 %	0 l	1199.91	0	0
2023-11-21 09:35:39	19s	44.863117, 20.367965	44.862832, 20.36807	0.03 km	Sloba (0100550087E0456E)	0 L	0 %	0 l	0.39	0	0
2023-11-21 11:06:24	7min 18s	44.862878, 20.367803	44.873377, 20.345175	2.27 km	Sloba (0100550087E0456E)	0.23 L	6 %	0 l	34.12	900	0
2023-11-21 11:15:31	1min 49s	44.875, 20.341167	44.872108, 20.3358	0.57 km	Sloba (0100550087E0456E)	0.06 L	0 %	0 l	8.62	0	0
2023-11-21 11:27:01	21s	44.872003, 20.335772	44.871975, 20.336185	0 km	Sloba (0100550087E0456E)	0 L	0 %	0 l	0.04	0	0
2023-11-21 11:42:41	14min 6s	44.871945, 20.336342	44.940662, 20.28259	11.2 km	Sloba (0100550087E0456E)	1.12 L	0 %	0 l	167.99	0	0
2023-11-21 12:54:58	40min 1s	44.940685, 20.282628	45.309685, 19.825805	61.03 km	Sloba (0100550087E0456E)	6.1 L	0 %	0 l	915.38	0	0
2023-11-21 13:41:33	30s	45.309678, 19.825978	45.309282, 19.826012	0.08 km	Sloba (0100550087E0456E)	0.01 L	0 %	0 l	1.26	0	0
2023-11-21 14:48:30	26s	45.30915, 19.82628	45.309607, 19.826197	0.07 km	Sloba (0100550087E0456E)	0.01 L	0 %	0 l	1	0	0

Pređeni put (dužina rute):	155.17 km
Trajanje pomeranja:	2h 31min 13s

Potrošnja goriva (GPS):	15.58 L
Potrošnja goriva (Fuel Level (%)):	10 %
Potrošnja goriva (Fuel Consumed):	0 l
Cena goriva (GPS):	2337.28
Cena goriva (Fuel Level (%)):	1500
Cena goriva (Fuel Consumed):	0

18 Izveštaj o vožnji - prilagođeni

Podrazumevana vrednost parametra Razdoblje se odnosi na današnji dan. Postoji opcija da se iz padajućeg menija odabere drugi interval ili da se preciznije definišu datum i vreme početka i kraja vremenskog intervala za koji generišemo izveštaj.

U polju Uređaji se iz padajućeg menija vrši odabir željenih vozila za koje generišemo izveštaj. U polju koje se odnosi na zaustavljanje je moguće iz padajućeg menija odabrati vreme trajanja mirovanja vozila nakon kog se računa da se vozilo trajno zaustavilo. Nakon generisanja izveštaja dobićemo prikaz osnovnih informacija o kretanju svih vozila, zasebno za svako vozilo, u formi koja je prikazana na slici ispod.

Prvi deo izveštaja daje detaljnu listu kretanja, po segmentima. Polje Pozicija A označava lokaciju gde je ruta započeta. Zatim polje Lepo se odnosi na trenutak kada je ruta započeta. U polju Trajanje obračunato je ukupno trajanje vožnje do prvog zaustavljanja , čija je lokacija prestavljena u polju Pozicija B. Polje Pređeni put (dužina rute) se odnosi na pređenu rutu između dva zaustavljanja. Osim toga imamo polje Vreme provedeno na lokaciji koje se onosi na zadržavanje vozila na mestu zaustavljanja. Vreme polaska se odnosi na početak sledeće rute. Imamo još prikazane podatke o prosečnoj i maksimalnoj brzini u toku vožnje u datom degmentu kretanja. Za svako kretanje, tj.predjenu rutu izmedju dva zaustavljanja, definisana je precizna koordinata početne i krajnje tačke rute i klikom na nju otvara se prikaz lokacije u okviru Google maps servisa.Drugi deo izveštaja daje sumarni prikaz prethodnih podataka, za definisani vremenski interval i to podatke o:

- Pređenom putu,
- Kretanju vozila,
- Potrošnji goriva.

Tip izveštaja: Izveštaj o vožnji - prilagođeni

2023-11-13 00:00:00 - 2023-11-20 00:00:00 (UTC +1)

Vozilo2: BG 1705-UZ

Pozicija A	Levo	Trajanje	Pređeni put (dužina rute)	Pozicija B	Kraj	Vreme provedeno na lokaciji	Vreme polaska	Prosečna brzina	Maksimalna brzina
44.641305, 20.938735	2023-11-17 07:29:33	17s	0.01 km	44.64137, 20.938867	2023-11-17 07:29:50	4min 4s	2023-11-17 07:33:54	16 km/h	16 km/h
44.641483, 20.938807	2023-11-17 07:33:54	59s	0 km	44.6415, 20.938672	2023-11-17 07:34:53	3min 1s	2023-11-17 07:37:54	12 km/h	12 km/h
44.641527, 20.938347	2023-11-17 07:37:54	7min 51s	2.91 km	44.66269, 20.930048	2023-11-17 07:45:45	3min 15s	2023-11-17 07:49:00	22 km/h	51 km/h
44.662663, 20.930032	2023-11-17 07:49:00	59min 24s	57.55 km	44.785682, 20.48053	2023-11-17 08:48:24	9h 44min 18s	2023-11-17 18:32:42	68 km/h	130 km/h
44.78536, 20.480447	2023-11-17 18:32:42	16min 38s	4.27 km	44.814158, 20.483693	2023-11-17 18:49:20	8min 9s	2023-11-17 18:57:29	16 km/h	41 km/h
44.811327, 20.487245	2023-11-17 18:57:29	8min 38s	2.55 km	44.804127, 20.499062	2023-11-17 19:06:07	4min 31s	2023-11-17 19:10:38	15 km/h	38 km/h
44.804178, 20.49901	2023-11-17 19:10:38	8min 39s	2.13 km	44.79595, 20.49934	2023-11-17 19:19:17	45s	2023-11-17 19:20:02	13 km/h	30 km/h
44.79588, 20.499268	2023-11-17 19:20:02	5min 54s	1.29 km	44.783832, 20.501152	2023-11-17 19:25:56	45s	2023-11-17 19:26:41	13 km/h	45 km/h
44.783172, 20.501453	2023-11-17 19:26:41	43min 44s	58.66 km	44.64203, 20.914038	2023-11-17 20:10:25	2min 49s	2023-11-17 20:13:14	81 km/h	123 km/h
44.641983, 20.914017	2023-11-17 20:13:14	3min 46s	0.36 km	44.643622, 20.911017	2023-11-17 20:17:00	4min 15s	2023-11-17 20:21:15	17 km/h	37 km/h
44.643707, 20.91106	2023-11-17 20:21:15	1s	0.01 km	44.643707, 20.911062	2023-11-17 20:21:16	51h 31min 50s	2023-11-19 23:53:06	10 km/h	10 km/h

Pređeni put (dužina rute):	129.73 km
Trajanje pomeranja:	2h 31min 15s

Potrošnja goriva (GPS):	10.05 L
Potrošnja goriva (Fuel Level (L)):	0 l
Potrošnja goriva (Fuel Level (%)):	21 %
Potrošnja goriva (Harsh turing graph):	0
Cena goriva (GPS):	1859.81
Cena goriva (Fuel Level (L)):	0
Cena goriva (Fuel Level (%)):	3885
Cena goriva (Harsh turing graph):	0

MobTrack : 24

19 Putni list (Poslovno/Privatno)

Podrazumevana vrednost parametra Razdoblje se odnosi na današnji dan. Postoji opcija da se iz padajućeg menija odabere drugi interval ili da se preciznije definišu datum i vreme početka i kraja vremenskog intervala za koji generišemo izveštaj.

U polju Uređaji se iz padajućeg menija vrši odabir željenih vozila za koje generišemo izveštaj.

Nakon generisanja izveštaja dobićemo prikaz osnovnih informacija kretanju vozila, pojedinačno za svako vozilo, po danima, za definisani vremenski interval u formi koja je prikazana na slici ispod. Informacije koje dobijamo ovim izveštajem odnose se na detalje o:

- Ruti kretanja sa precznim vremenom lokacijom njene početne i krajnje tačke koja je klikabilna i upućuje na prikaz lokacije u okviru Google maps servisa,
- Očitavanjima sa odometra u početnoj i krajnoj tački rute,
- Trajanju vožnje,
- Pređenom putu,
- Vozaču koji je bio prijavljen na vozilu,
- Tipu vožnje
- Detaljima o potrošnji goriva

Tip izveštaja: Putni list (Poslovno/Privatno) 2023-11-15 00:00:00 - 2023-11-16 12:00:00 (UTC +1)

Vozilo2: BG 1193-DT

Ruta kretanja (početak rute)	Pozicija A	Odometar A	Ruta kretanja (kraj rute)	Pozicija B	Odometar B	Trajanje	Pređeni put (dužina rute)	Vozac	Tip	Potrošnja goriva (GPS)	Potrošnja goriva (Fuel Level (%))	Potrošnja goriva (Fuel Consumed)	Cena goriva (GPS)	Cena goriva (Fuel Level (%))	Cena goriva (Fuel Consumed)
2023-11-15 10:08:17	44.785273, 20.480927	294913 km	2023-11-15 10:27:30	44.735135, 20.4349	294924 km	19min 13s	11.12 km	Sloba (0100550087E0456E)	Poslovno	1.11 L	0 %	0 l	166.87	0	0
2023-11-15 10:28:23	44.73505, 20.43485	294924 km	2023-11-15 10:29:59	44.734415, 20.435682	294924 km	1min 36s	0.06 km	Sloba (0100550087E0456E)	Poslovno	0.01 L	0 %	0 l	0.89	0	0
2023-11-15 11:42:07	44.734495, 20.435688	294924 km	2023-11-15 11:45:51	44.739527, 20.438157	294925 km	3min 44s	0.89 km	Sloba (0100550087E0456E)	Poslovno	0.09 L	0 %	0 l	13.37	0	0
2023-11-15 11:51:42	44.739578, 20.438087	294925 km	2023-11-15 12:15:21	44.745312, 20.353237	294938 km	23min 39s	13.1 km	Sloba (0100550087E0456E)	Poslovno	1.31 L	0 %	0 l	196.52	0	0
2023-11-15 13:23:17	44.74544, 20.353375	294938 km	2023-11-15 13:24:23	44.74541, 20.35351	294938 km	1min 6s	0.03 km	Sloba (0100550087E0456E)	Poslovno	0 L	0 %	0 l	0.42	0	0
2023-11-15 13:26:43	44.74548, 20.353363	294938 km	2023-11-15 13:26:58	44.745352, 20.353242	294938 km	15s	0.01 km	Sloba (0100550087E0456E)	Poslovno	0 L	0 %	0 l	0.18	0	0
2023-11-15 13:34:07	44.745325, 20.353315	294938 km	2023-11-15 13:35:58	44.74585, 20.357835	294939 km	1min 51s	0.43 km	Sloba (0100550087E0456E)	Poslovno	0.04 L	0 %	0 l	6.39	0	0
2023-11-15 13:41:47	44.745927, 20.357748	294939 km	2023-11-15 13:43:01	44.743317, 20.35949	294939 km	1min 14s	0.05 km	Sloba (0100550087E0456E)	Poslovno	0.01 L	0 %	0 l	0.76	0	0
2023-11-15 13:45:01	44.742537, 20.35996	294939 km	2023-11-15 13:51:13	44.784242, 20.41154	294945 km	6min 12s	6.18 km	Sloba (0100550087E0456E)	Poslovno	0.62 L	0 %	0 l	92.73	0	0
2023-11-15 13:54:13	44.787973, 20.418437	294946 km	2023-11-15 14:02:53	44.790547, 20.467877	294951 km	8min 40s	4.71 km	Sloba (0100550087E0456E)	Poslovno	0.47 L	0 %	0 l	70.64	0	0
2023-11-15 14:03:29	44.790102, 20.468358	294951 km	2023-11-15 14:11:41	44.785715, 20.480298	294952 km	8min 12s	1.75 km	Sloba (0100550087E0456E)	Poslovno	0.17 L	0 %	0 l	26.25	0	0
2023-11-16 09:53:57	44.785712, 20.480255	294952 km	2023-11-16 10:07:31	44.82379, 20.418232	294961 km	13min 34s	8.52 km	Sloba (0100550087E0456E)	Poslovno	0.85 L	0 %	0 l	127.79	0	0
2023-11-16 10:34:46	44.8236, 20.418225	294961 km	2023-11-16 10:37:42	44.824003, 20.417737	294961 km	2min 56s	0.1 km	Sloba (0100550087E0456E)	Poslovno	0.01 L	0 %	0 l	1.57	0	0
2023-11-16 11:58:44	44.823998, 20.417837	294961 km	2023-11-16 11:59:10	44.824017, 20.418185	294961 km	26s	0.06 km	Sloba (0100550087E0456E)	Poslovno	0.01 L	0 %	0 l	0.85	0	0
						1h 32min 38s	**47.02 km**			**4.7 L**	**0 %**	**0 l**	**705.23**	**0**	**0**

20 Prekoračenja brzine

Podrazumevana vrednost parametra Razdoblje se odnosi na današnji dan. Postoji opcija da se iz padajućeg menija odabere drugi interval ili da se preciznije definišu datum i vreme početka i kraja vremenskog intervala za koji generišemo izveštaj.

U polju Uređaji se iz padajućeg menija vrši odabir željenih vozila za koje generišemo izveštaj. Ograničenje brzine je takođe polje u koje je potrebno uneti prag za prekoračenje brzine.

Nakon generisanja izveštaja dobićemo prikaz osnovnih informacija o prekoračenju brzine vozila u toku vožnje ,po svakom vozilu zasebno, za definisani vremenski interval u formi koja je prikazana na slici ispod. Informacije koje dobijamo ovim izveštajem odnose se na detalje o:

- Početku i kraju vremenskog intervala u toku kog je vozilo bilo u prekoračenju,
- Dužini tog intervala tj. trajanju prekoračenja,
- Maksimalno dostignutoj brzini u toku prekoračenja,
- Prosečnoj brzini u toku prekoračenja,
- Koordinatama lokacije na kojoj se prekoračenje brzine desiloi, koja je klikabilna i upućuje na prikaz lokacije u okviru Google maps servisa.

U zasebnom redu, nakon prikaza pomenutih podataka imamo i podatak o ukupnoj broju prekoračenja.

Tip izveštaja: Prekoračenja brzine

2023-11-13 00:00:00 - 2023-11-17 23:45:00 (UTC +1)

Vozilo2: BG 1705-UZ

Početak	Kraj	Trajanje	Maksimalna brzina	Prosečna brzina	Položaj
2023-11-17 07:40:35	2023-11-17 07:41:09	34s	51 km/h	51 km/h	44.649677, 20.934037
2023-11-17 07:55:10	2023-11-17 07:55:41	31s	51 km/h	51 km/h	44.65098, 20.908388
2023-11-17 07:57:00	2023-11-17 07:57:47	47s	63 km/h	59 km/h	44.640465, 20.896377
2023-11-17 07:59:42	2023-11-17 07:59:53	11s	69 km/h	69 km/h	44.626943, 20.882828
2023-11-17 08:00:52	2023-11-17 08:02:01	1min 9s	82 km/h	73 km/h	44.619493, 20.874392
2023-11-17 08:03:08	2023-11-17 08:06:26	3min 18s	93 km/h	75 km/h	44.604732, 20.856745
2023-11-17 08:06:48	2023-11-17 08:30:51	24min 3s	130 km/h	108 km/h	44.58386, 20.816592
2023-11-17 19:29:35	2023-11-17 19:40:31	10min 56s	112 km/h	93 km/h	44.780142, 20.50389
2023-11-17 19:41:03	2023-11-17 19:58:25	17min 22s	123 km/h	108 km/h	44.662242, 20.614
2023-11-17 19:59:12	2023-11-17 19:59:38	26s	63 km/h	63 km/h	44.57854, 20.895202
2023-11-17 20:00:52	2023-11-17 20:03:07	2min 15s	68 km/h	63 km/h	44.589465, 20.895983
2023-11-17 20:05:45	2023-11-17 20:06:05	20s	59 km/h	59 km/h	44.623582, 20.90164
2023-11-17 20:06:35	2023-11-17 20:06:47	12s	56 km/h	56 km/h	44.628432, 20.907282
2023-11-17 20:07:05	2023-11-17 20:07:36	31s	52 km/h	52 km/h	44.631587, 20.909677

Brojanje prekoračenja brzine: 14

MobTrack : 24 W

21 Prekoračenja brzine / Geozone

Podrazumevana vrednost parametra Razdoblje se odnosi na današnji dan. Postoji opcija da se iz padajućeg menija odabere drugi interval ili da se preciznije definišu datum i vreme početka i kraja vremenskog intervala za koji generišemo izveštaj.

U polju Uređaji se iz padajućeg menija vrši odabir željenih vozila za koje generišemo izveštaj. Ograničenje brzine je takođe polje u koje je potrebno uneti prag za prekoračenje brzine. U polju Geozone potrebno je iz padajućeg menija odabrati unapred definisane prostorne geozone na koje će se podaci izveštaja odnositi.

Nakon generisanja izveštaja dobićemo prikaz osnovnih informacija o prekoračenju brzine vozila u toku vožnje, zbirno za sva vozila, za definisani vremenski interval u formi koja je prikazana na slici ispod. Informacije koje dobijamo ovim izveštajem odnose se na detalje o:

- Nazivu vozila koje je bilo u prekoračenju,
- Nazivu geozone u kojoj se prekoračenje desilo,
- Početku i kraju vremenskog intervala u toku kog je vozilo bilo u prekoračenju,
- Dužini tog intervala tj. trajanju prekoračenja,
- Maksimalno dostignutoj brzini u toku prekoračenja,
- Prosečnoj brzini u toku prekoračenja,
- Koordinatama lokacije na kojoj se prekoračenje brzine desiloi, koja je klikabilna i upućuje na prikaz lokacije u okviru Google maps servisa,
- Vozaču koji je upravljao vozilom u toku prekoračenja

Tip izveštaja: Prekoračenja brzine / Geozone — 2023-10-09 00:00:00 - 2023-10-09 23:45:00 (UTC +1)

Vozilo2	Geozone	Početak	Kraj	Trajanje	Maksimalna brzina	Prosečna brzina	Položaj	Vozac
BG 1193-DT	IKEA	2023-10-09 16:23:22	2023-10-09 16:23:57	35s	31 km/h	31 km/h	44.71201, 20.562892	Sloba (0100550087E0456E)
BG 1193-DT	IKEA	2023-10-09 17:30:36	2023-10-09 17:30:40	4s	34 km/h	34 km/h	44.711775, 20.56192	Sloba (0100550087E0456E)
BG 1193-DT	IKEA	2023-10-09 17:30:45	2023-10-09 17:31:06	21s	45 km/h	41 km/h	44.71187, 20.562862	Sloba (0100550087E0456E)
BG 1193-DT_ext	IKEA	2023-10-09 16:22:57	2023-10-09 16:23:54	57s	43 km/h	38 km/h	44.70983, 20.565797	
BG 1193-DT_ext	IKEA	2023-10-09 17:30:20	2023-10-09 17:30:28	8s	31 km/h	31 km/h	44.711818, 20.561008	
BG 1193-DT_ext	IKEA	2023-10-09 17:30:48	2023-10-09 17:31:07	19s	45 km/h	41 km/h	44.711707, 20.563242	
BG 1193-DT_ext	IKEA	2023-10-09 17:31:14	2023-10-09 17:31:17	3s	32 km/h	32 km/h	44.709758, 20.56553	
BG 1705-UZ	IKEA	2023-10-09 16:26:20	2023-10-09 16:26:23	3s	37 km/h	37 km/h	44.711965, 20.563023	Test vozač 3 (2C000001763C6C01)
BG 1705-UZ	IKEA	2023-10-09 16:26:39	2023-10-09 16:26:42	3s	37 km/h	37 km/h	44.71178, 20.561757	Test vozač 3 (2C000001763C6C01)
BG 1705-UZ	IKEA	2023-10-09 16:26:47	2023-10-09 16:26:50	3s	33 km/h	33 km/h	44.711843, 20.560993	Test vozač 3 (2C000001763C6C01)
BG 1705-UZ	IKEA	2023-10-09 17:12:00	2023-10-09 17:12:25	25s	63 km/h	43 km/h	44.711815, 20.562147	Test vozač 3 (2C000001763C6C01)
				3min 26s	63 km/h	36 km/h		

22 Prebrza vožnja - evidencija za određeno vozilo

Podrazumevana vrednost parametra Razdoblje se odnosi na današnji dan. Postoji opcija da se iz padajućeg menija odabere drugi interval ili da se preciznije definišu datum i vreme početka i kraja vremenskog intervala za koji generišemo izveštaj.

U polju Uređaji se iz padajućeg menija vrši odabir željenih vozila za koje generišemo izveštaj. Ograničenje brzine je takođe polje u koje je potrebno uneti prag za prekoračenje brzine.

Nakon generisanja izveštaja dobićemo prikaz osnovnih informacija o prekoračenju brzine vozila u toku vožnje, pojedinačno za svako vozilo, za definisani vremenski interval u formi koja je prikazana na slici ispod. Prvi deo izveštaja odnosi se na opšte informacije o vozilu sa zbirnim podacima o ukupnom vremenu putovanja, pređenom putu, broju prekoračenja brzine, maksimalnoj zabeleženoj brzini i vremenskom intervalu na koji se podaci odnose. Zatim u drugom delu izveštaja, dobijamo detaljniji tabelarni prikaz podataka o:

- Rednom broju prekoračenja,
- Datumu,
- Broju registarskih oznaka vozila,
- Koordinatama lokacije na kojoj se prekoračenje brzine desiloi, koja je klikabilna i upućuje na prikaz lokacije u okviru Google maps servisa,
- Maksimalno dostignutoj brzini u toku prekoračenja,
- Pravcu kretanja,
- Definisanom pragu za prekoračenje,
- Početku i kraju vremenskog intervala u toku kog je vozilo bilo u prekoračenju,
- Dužini tog intervala tj. trajanju prekoračenja,
- Pređenom putu u toku prekoračenja,
- Tamper znacima,
- Upotrebi sigurnosnog pojasa,
- Polju napomena ukoliko postoji.

Tip izveštaja: Prebrza vožnja - evidencija za određeno vozilo

2023-11-13 00:00:00 - 2023-11-20 23:45:00 (UTC +1)

Vozilo2:	BG 1705-UZ
Br. reg. tablica:	1705-UZ
Registracioni/evidencioni broj:	BG 1705-UZ

Direkcija / grupa KOC:	
Vozilo reg. br.:	BG 1705-UZ
Ugovor br.:	
Naslov ugovora:	
Ime izvođača:	
Kontrolni tim:	
Datum isteka propusnice za vozilo:	

Ukupno Vreme putovanja:	191h 32min 4s
Ukupno Rastojanje:	130.73 km
Broj prekoračenja brzine:	14
Najveća zabeležena brzina:	130 km/h
Brzina Perf u%:	22.6
Vremenski period:	2023-11-13 00:00:00 - 2023-11-20 23:45:00

#SL	Datum	Br. reg. tablica	Lokacija prekoračenja brzine	Najveća brzina	Pravac kretanja	Dozvoljeno ograničenje brzine	Početno vreme	Vreme završetka	O/S Trajanje (hh:mm:ss)	O/S udaljenost	Tamper znaci	Upotreba sigurnosnog pojasa	Napomena
0	2023-11-17	1705-UZ	44.649677, 20.934037	51 km/h	NW	50	2023-11-17 07:40:35	2023-11-17 07:41:09	34s	0.12 km	false	true	harsh_acceleration
1	2023-11-17	1705-UZ	44.65098, 20.908388	51 km/h	S	50	2023-11-17 07:55:10	2023-11-17 07:55:41	31s	0.4 km	false	true	harsh_acceleration
2	2023-11-17	1705-UZ	44.640465, 20.896377	63 km/h	S	50	2023-11-17 07:57:00	2023-11-17 07:57:47	47s	0.89 km	false	true	harsh_acceleration
3	2023-11-17	1705-UZ	44.626943, 20.882828	69 km/h	S	50	2023-11-17 07:59:42	2023-11-17 07:59:53	11s	0.41 km	false	true	harsh_acceleration
4	2023-11-17	1705-UZ	44.619493, 20.874392	82 km/h	SW	50	2023-11-17 08:00:52	2023-11-17 08:02:01	1min 9s	1.28 km	false	true	harsh_acceleration
5	2023-11-17	1705-UZ	44.604732, 20.856745	93 km/h	S	50	2023-11-17 08:03:08	2023-11-17 08:06:26	3min 18s	4.28 km	false	true	harsh_acceleration
6	2023-11-17	1705-UZ	44.58386, 20.816592	130 km/h	SW	50	2023-11-17 08:06:48	2023-11-17 08:30:51	24min 3s	41.83 km	false	true	harsh_acceleration
7	2023-11-17	1705-UZ	44.780142, 20.50389	112 km/h	E	50	2023-11-17 19:29:35	2023-11-17 19:40:31	10min 56s	16.84 km	false	true	harsh_acceleration
8	2023-11-17	1705-UZ	44.662242, 20.614	123 km/h	E	50	2023-11-17 19:41:03	2023-11-17 19:58:25	17min 22s	31.52 km	false	true	harsh_acceleration
9	2023-11-17	1705-UZ	44.57854, 20.895202	63 km/h	N	50	2023-11-17 19:59:12	2023-11-17 19:59:38	26s	0.4 km	false	true	harsh_acceleration
10	2023-11-17	1705-UZ	44.589465, 20.895983	68 km/h	NW	50	2023-11-17 20:00:52	2023-11-17 20:03:07	2min 15s	2.26 km	false	true	harsh_acceleration
11	2023-11-17	1705-UZ	44.623582, 20.90164	59 km/h	N	50	2023-11-17 20:05:45	2023-11-17 20:06:05	20s	0.41 km	false	true	harsh_acceleration
12	2023-11-17	1705-UZ	44.628432, 20.907282	56 km/h	N	50	2023-11-17 20:06:35	2023-11-17 20:06:47	12s	0.41 km	false	true	harsh_acceleration
13	2023-11-17	1705-UZ	44.631587, 20.909677	52 km/h	N	50	2023-11-17 20:07:05	2023-11-17 20:07:36	31s	0.2 km	false	true	harsh_acceleration

23 Prekoračenje brzine - zbirni

Podrazumevana vrednost parametra Razdoblje se odnosi na današnji dan. Postoji opcija da se iz padajućeg menija odabere drugi interval ili da se preciznije definišu datum i vreme početka i kraja vremenskog intervala za koji generišemo izveštaj.

U polju Uređaji se iz padajućeg menija vrši odabir željenih vozila za koje generišemo izveštaj. Ograničenje brzine je takođe polje u koje je potrebno uneti prag za prekoračenje brzine.

Nakon generisanja izveštaja dobićemo prikaz osnovnih informacija o prekoračenju brzine vozila u toku vožnje, zbirno za sva vozila, za definisani vremenski interval u formi koja je prikazana na slici ispod. U gornjem delu izveštaja imamo generičko zaglavlje sa ostavljenim praznim poljima koja su predviđenja za informacije u ugovoru. Zatim u drugom delu izveštaja, sledi zbirni tabelarni prikaz podataka o:

- Rednom broju prekoračenja,
- Datumu,
- Broju registarskih oznaka vozila,
- Definisanom pragu za prekoračenje,
- Dužini tog intervala tj. trajanju prekoračenja,
- Pređenom putu u toku prekoračenja,
- Tamper znacima,
- Ukupnom broju prekoračenja,
- Upotrebi sigurnosnog pojasa
- Polju napomena ukoliko postoji.

Direkcija / grupa KOC:	
Vremenski period:	From: 2023-11-20 00:00:00 To: 2023-11-20 23:45:00
Ugovor br.:	
Naslov ugovora:	
Ime izvođača:	
Kontrolni tim:	

#SL	Datum	Br. reg. tablica	Dozvoljeno ograničenje brzine(km/h)	O/S Trajanje (hh:mm:ss)	O/S udaljenost(km)	Tamper znaci	Ukupan broj prekoračenja	Upotreba sigurnosnog pojasa	Napomena
0	2023-11-20	Fiesta1 BG 1193-DT	50	9min 33s	11.57 km	false	14	true	harsh_breaking
1	2023-11-20	Fiesta1 BG 1193-DT	50	28s	0.41 km	false	14	true	harsh_breaking
2	2023-11-20	Fiesta1 BG 1193-DT	50	53s	0.8 km	false	14	true	harsh_breaking
3	2023-11-20	Fiesta1 BG 1193-DT	50	6min 35s	7.41 km	false	14	true	harsh_breaking
4	2023-11-20	Fiesta1 BG 1193-DT	50	1min 38s	1.62 km	false	14	true	harsh_breaking
5	2023-11-20	Fiesta1 BG 1193-DT	50	5min 36s	6.58 km	false	14	true	harsh_breaking
6	2023-11-20	Fiesta1 BG 1193-DT	50	30s	0.4 km	false	14	true	harsh_breaking
7	2023-11-20	Fiesta1 BG 1193-DT	50	5min 48s	6.13 km	false	14	true	harsh_breaking
8	2023-11-20	Fiesta1 BG 1193-DT	50	1min 13s	1.07 km	false	14	true	harsh_breaking
9	2023-11-20	Fiesta1 BG 1193-DT	50	36s	0.41 km	false	14	true	harsh_breaking
10	2023-11-20	Fiesta1 BG 1193-DT	50	29min 17s	50.09 km	false	14	true	harsh_breaking
11	2023-11-20	Fiesta1 BG 1193-DT	50	24s	0.41 km	false	14	true	harsh_breaking
12	2023-11-20	Fiesta1 BG 1193-DT	50	22s	0.67 km	false	14	true	harsh_breaking
13	2023-11-20	Fiesta1 BG 1193-DT	50	36s	0.41 km	false	14	true	harsh_breaking
0	2023-11-20	BG 1193-DT	50	9min 44s	11.91 km	false	19	true	
1	2023-11-20	BG 1193-DT	50	29s	0.4 km	false	19	true	
2	2023-11-20	BG 1193-DT	50	28s	0.41 km	false	19	true	
3	2023-11-20	BG 1193-DT	50	1min 9s	0.83 km	false	19	true	
4	2023-11-20	BG 1193-DT	50	4min 41s	6.14 km	false	19	true	
5	2023-11-20	BG 1193-DT	50	1min 12s	1.31 km	false	19	true	
6	2023-11-20	BG 1193-DT	50	1min 16s	1.23 km	false	19	true	

24 Prekoračena ECM brzina

Podrazumevana vrednost parametra Razdoblje se odnosi na današnji dan. Postoji opcija da se iz padajućeg menija odabere drugi interval ili da se preciznije definišu datum i vreme početka i kraja vremenskog intervala za koji generišemo izveštaj.

U polju Uređaji se iz padajućeg menija vrši odabir željenih vozila za koje generišemo izveštaj. Ograničenje brzine je takođe polje u koje je potrebno uneti prag za prekoračenje brzine.

Za početak potrebno je urediti senzor na vozilu na sledeći način:

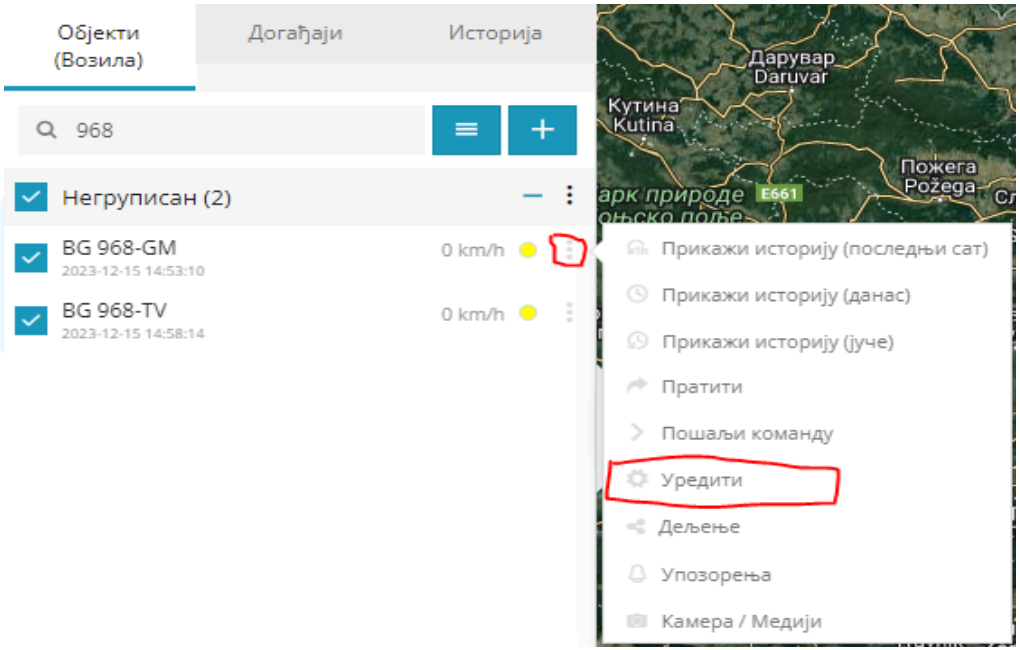

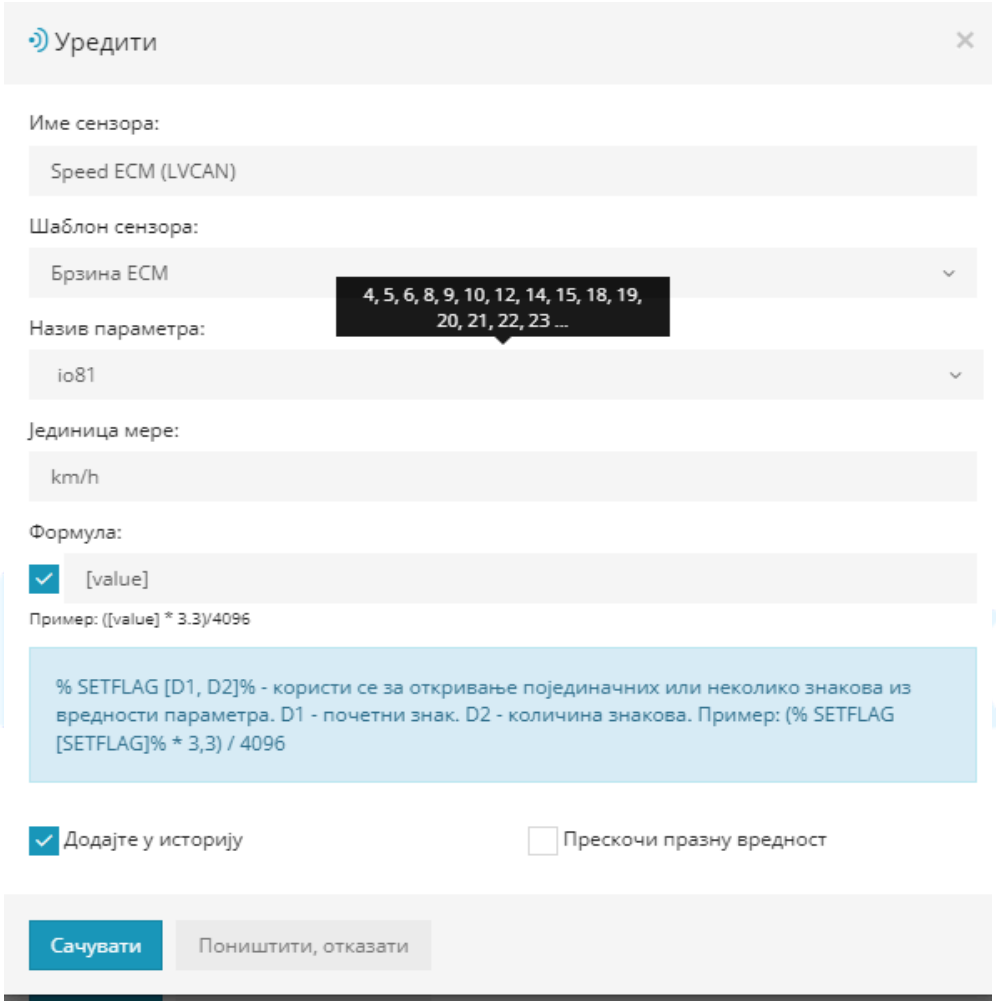

Izveštaj pruža razlike zabeležena prekoračenja:

Тип извештаја: Прекорачена ECM брзина

2023-12-04 00:00:00 - 2023-12-11 00:00:00 (UTC +1)

Vozilo2: BG 968-GM

Почетак	Крај	Трајање	Максимална брзина ECM	Просечна брзина	Максимална брзина GPS	Тахометар	Положај
2023-12-04 07:01:44	2023-12-04 07:01:56	12s	32 km/h	32 km/h	32 km/h	1401	45.870638, 20.492447
2023-12-04 07:36:29	2023-12-04 07:38:30	2min 1s	54 km/h	46 km/h	54 km/h	897	45.852827, 20.479777
2023-12-04 07:38:44	2023-12-04 07:39:41	57s	44 km/h	37 km/h	44 km/h	712	45.84088, 20.483745
2023-12-04 07:48:01	2023-12-04 07:49:01	1min 0s	36 km/h	36 km/h	36 km/h	924	45.824648, 20.471287
2023-12-04 09:16:28	2023-12-04 09:18:18	1min 50s	44 km/h	42 km/h	44 km/h	1136	45.825137, 20.477817
2023-12-04 09:18:30	2023-12-04 09:19:55	1min 25s	48 km/h	42 km/h	48 km/h	987	45.83302, 20.489873
2023-12-04 09:20:07	2023-12-04 09:21:05	58s	46 km/h	41 km/h	46 km/h	901	45.841, 20.484017
2023-12-04 09:22:07	2023-12-04 09:23:35	1min 28s	48 km/h	41 km/h	48 km/h	1044	45.850172, 20.477548
2023-12-06 08:36:48	2023-12-06 08:38:38	1min 50s	50 km/h	42 km/h	50 km/h	1025	45.850613, 20.477927
2023-12-06 08:38:45	2023-12-06 08:40:09	1min 24s	52 km/h	47 km/h	52 km/h	963	45.84082, 20.484267
2023-12-06 08:40:42	2023-12-06 08:42:11	1min 29s	51 km/h	49 km/h	51 km/h	1039	45.829997, 20.48618
2023-12-06 08:42:55	2023-12-06 08:44:40	1min 45s	48 km/h	46 km/h	48 km/h	940	45.820702, 20.470145
2023-12-06 08:45:23	2023-12-06 08:46:01	38s	34 km/h	34 km/h	34 km/h	891	45.815767, 20.453292
2023-12-06 08:46:55	2023-12-06 08:47:55	1min 0s	33 km/h	33 km/h	33 km/h	1080	45.814008, 20.449445
2023-12-06 09:17:29	2023-12-06 09:17:58	29s	37 km/h	37 km/h	37 km/h	969	45.813477, 20.449095
2023-12-06 09:19:50	2023-12-06 09:20:44	54s	38 km/h	35 km/h	38 km/h	991	45.816812, 20.451992
2023-12-06 09:23:25	2023-12-06 09:27:20	3min 55s	52 km/h	45 km/h	52 km/h	1022	45.816275, 20.46258
2023-12-06 09:27:37	2023-12-06 09:31:30	3min 53s	50 km/h	43 km/h	50 km/h	810	45.83351, 20.4895
2023-12-06 10:03:04	2023-12-06 10:03:39	35s	37 km/h	37 km/h	37 km/h	1229	45.854823, 20.481057
2023-12-06 10:04:21	2023-12-06 10:06:00	1min 39s	51 km/h	44 km/h	51 km/h	1066	45.850057, 20.477517
2023-12-06 10:06:39	2023-12-06 10:07:29	50s	50 km/h	47 km/h	50 km/h	883	45.838293, 20.487528
2023-12-06 10:07:47	2023-12-06 10:10:04	2min 17s	45 km/h	41 km/h	45 km/h	1072	45.831538, 20.489132
2023-12-06 10:10:40	2023-12-06 10:12:18	1min 38s	49 km/h	48 km/h	49 km/h	982	45.820403, 20.469725
2023-12-06 10:18:11	2023-12-06 10:18:22	11s	42 km/h	42 km/h	42 km/h	1102	45.816247, 20.452487
2023-12-06 10:19:46	2023-12-06 10:19:57	11s	32 km/h	32 km/h	32 km/h	1073	45.816542, 20.449972
2023-12-06 10:20:04	2023-12-06 10:20:58	54s	41 km/h	37 km/h	41 km/h	1055	45.81548, 20.449173

25 Brzi izveštaj za poređenje GPS/ECM

Podrazumevana vrednost parametra Razdoblje se odnosi na današnji dan. Postoji opcija da se iz padajućeg menija odabere drugi interval ili da se preciznije definišu datum i vreme početka i kraja vremenskog intervala za koji generišemo izveštaj.

U polju Uređaji se iz padajućeg menija vrši odabir željenih vozila za koje generišemo izveštaj. Ograničenje brzine je takođe polje u koje je potrebno uneti prag za prekoračenje brzine.

Uputstvo za kreiranje senzora je na izveštaju iznad.

Ovaj izveštaj nudi brzi pregled izmedju ECM i GPS btzine:

Тип извештаја: Брзи извјештај за поређење GPS/ECM 2023-12-11 00:00:00 - 2023-12-18 00:00:00 (UTC +1)

Vozilo2: BG 1028-VD

Vozilo2	Време	Брзина GPS	Брзина ECM	Разлика	Тахометар	Локација
BG 1028-VD	2023-12-11 13:03:15	52 km/h	0 km/h	52 km/h	1550	44.2574066, 21.668675
BG 1028-VD	2023-12-11 13:03:21	52 km/h	0 km/h	52 km/h	1508	44.256565, 21.6686366
BG 1028-VD	2023-12-11 13:03:25	51 km/h	0 km/h	51 km/h	1613	44.2561033, 21.6688983
BG 1028-VD	2023-12-11 13:03:31	58 km/h	0 km/h	58 km/h	1718	44.2555533, 21.6698216
BG 1028-VD	2023-12-11 13:03:43	54 km/h	0 km/h	54 km/h	1541	44.254385, 21.671655
BG 1028-VD	2023-12-11 13:04:00	61 km/h	0 km/h	61 km/h	1612	44.2533683, 21.6742033
BG 1028-VD	2023-12-11 13:04:16	56 km/h	0 km/h	56 km/h	1622	44.2522883, 21.6766916
BG 1028-VD	2023-12-11 13:05:12	55 km/h	0 km/h	55 km/h	1244	44.2455633, 21.67975
BG 1028-VD	2023-12-11 13:05:38	55 km/h	0 km/h	55 km/h	1203	44.2424583, 21.6823983
BG 1028-VD	2023-12-11 14:16:22	51 km/h	0 km/h	51 km/h	1556	44.2356399, 21.6859166
BG 1028-VD	2023-12-11 14:16:57	51 km/h	0 km/h	51 km/h	1344	44.2343166, 21.691415
BG 1028-VD	2023-12-11 14:19:23	52 km/h	0 km/h	52 km/h	1531	44.2245566, 21.6982033
BG 1028-VD	2023-12-11 14:21:53	52 km/h	0 km/h	52 km/h	1521	44.2183566, 21.7152233
BG 1028-VD	2023-12-11 14:32:48	56 km/h	0 km/h	56 km/h	1613	44.2041583, 21.7493833
BG 1028-VD	2023-12-11 14:33:14	54 km/h	0 km/h	54 km/h	1600	44.2031166, 21.7542566
BG 1028-VD	2023-12-11 14:33:24	52 km/h	0 km/h	52 km/h	1500	44.2029566, 21.756115
BG 1028-VD	2023-12-11 14:33:52	57 km/h	0 km/h	57 km/h	1672	44.2028183, 21.7611783
BG 1028-VD	2023-12-12 12:54:56	51 km/h	0 km/h	51 km/h	1478	44.2522416, 21.6766516
BG 1028-VD	2023-12-12 13:06:35	50 km/h	0 km/h	50 km/h	1490	44.2187433, 21.7566016
BG 1028-VD	2023-12-13 07:14:46	50 km/h	0 km/h	50 km/h	2007	44.2045316, 21.7912949
BG 1028-VD	2023-12-13 07:15:14	53 km/h	0 km/h	53 km/h	2179	44.2079866, 21.7930966
BG 1028-VD	2023-12-13 07:15:42	54 km/h	0 km/h	54 km/h	2181	44.2114549, 21.7948683
BG 1028-VD	2023-12-13 07:16:11	52 km/h	0 km/h	52 km/h	2077	44.2149866, 21.7962083
BG 1028-VD	2023-12-13 07:16:39	51 km/h	0 km/h	51 km/h	2026	44.2185749, 21.7975033

26 Izveštaj o brzini

Podrazumevana vrednost parametra Razdoblje se odnosi na današnji dan. Postoji opcija da se iz padajućeg menija odabere drugi interval ili da se preciznije definišu datum i vreme početka i kraja vremenskog intervala za koji generišemo izveštaj.

U polju Uređaji se iz padajućeg menija vrši odabir željenih vozila za koje generišemo izveštaj. Ograničenje brzine je takođe polje u koje je potrebno uneti prag za prekoračenje brzine.

Nakon generisanja izveštaja dobićemo prikaz osnovnih informacija o prekoračenju brzine vozila u toku vožnje, zbirno za sva vozila, za definisani vremenski interval u formi koja je prikazana na slici ispod. U tabelarnoj formi prikazani su podaci o:

- Rednom broju prekoračenja,
- Nazivu vozila,
- Datumu i vremenu prekoračenja,
- Koordinatama lokacije na kojoj se prekoračenje brzine desiloi, koja je klikabilna i upućuje na prikaz lokacije u okviru Google maps servisa,
- Trajanju prekoračenja,
- Maksimalnoj dostignutoj brzini u toku prekoračenja,
- Vozaču , sa njegovim brojem telefona
- Polju opis ukoliko postoji.

Tip izveštaja: Izveštaj o brzini

2023-11-20 00:00:00 - 2023-11-20 23:45:00 (UTC +1)

#	Vozilo2	Datum	Lokacija	Trajanje prekoračenja brzine	Maksimalna brzina	Vozac	Telefon	Opis
1	BG 1193-DT	2023-11-20 09:42:34	44.78645, 20.476278	9min 15s	95 km/h	Sloba		
2	BG 1193-DT	2023-11-20 09:54:04	44.834128, 20.335008	0s	52 km/h	Sloba		
3	BG 1193-DT	2023-11-20 11:55:53	44.833057, 20.354222	26s	58 km/h	Sloba		
4	BG 1193-DT	2023-11-20 11:57:49	44.830588, 20.374545	6min 1s	85 km/h	Sloba		
5	BG 1193-DT	2023-11-20 12:05:06	44.794912, 20.435252	1min 15s	64 km/h	Sloba		
6	BG 1193-DT	2023-11-20 12:07:33	44.786512, 20.414853	5min 10s	84 km/h	Sloba		
7	BG 1193-DT	2023-11-20 13:53:14	44.748948, 20.356383	0s	59 km/h	Sloba		
8	BG 1193-DT	2023-11-20 14:33:41	44.744217, 20.3648	4min 48s	78 km/h	Sloba		
9	BG 1193-DT	2023-11-20 14:50:53	44.788992, 20.42104	44s	66 km/h	Sloba		
10	BG 1193-DT	2023-11-20 14:56:15	44.795288, 20.45829	0s	59 km/h	Sloba		
11	BG 1193-DT	2023-11-20 15:32:05	44.782133, 20.48744	29min 13s	129 km/h	Sloba		
12	BG 1193-DT	2023-11-20 16:02:14	44.578615, 20.895208	0s	68 km/h	Sloba		
13	BG 1193-DT	2023-11-20 16:03:35	44.587923, 20.896888	17s	85 km/h	Sloba		
14	BG 1193-DT	2023-11-20 16:05:40	44.60186, 20.90211	0s	62 km/h	Sloba		
15	BG 1193-DT_ext	2023-11-20 09:42:36	44.786582, 20.475855	9min 31s	94 km/h			
16	BG 1193-DT_ext	2023-11-20 09:54:09	44.83412, 20.333855	0s	53 km/h			
17	BG 1193-DT_ext	2023-11-20 11:54:09	44.834005, 20.337308	0s	51 km/h			
18	BG 1193-DT_ext	2023-11-20 11:55:28	44.83337, 20.349418	43s	58 km/h			
19	BG 1193-DT_ext	2023-11-20 11:57:42	44.830803, 20.37311	4min 40s	88 km/h			
20	BG 1193-DT_ext	2023-11-20 12:02:58	44.802225, 20.441723	50s	67 km/h			
21	BG 1193-DT_ext	2023-11-20 12:05:17	44.794587, 20.433355	49s	63 km/h			
22	BG 1193-DT_ext	2023-11-20 12:07:41	44.785793, 20.413642	5min 7s	84 km/h			
23	BG 1193-DT_ext	2023-11-20 13:53:15	44.7489, 20.356403	0s	62 km/h			
24	BG 1193-DT_ext	2023-11-20 14:33:37	44.743833, 20.36392	4min 52s	77 km/h			
25	BG 1193-DT_ext	2023-11-20 14:50:56	44.789318, 20.421602	46s	66 km/h			
26	BG 1193-DT_ext	2023-11-20 14:56:17	44.795222, 20.458723	0s	59 km/h			
27	BG 1193-DT_ext	2023-11-20 15:32:09	44.782007, 20.48817	10min 53s	127 km/h			

27 Brzine ispod granice

Podrazumevana vrednost parametra Razdoblje se odnosi na današnji dan. Postoji opcija da se iz padajućeg menija odabere drugi interval ili da se preciznije definišu datum i vreme početka i kraja vremenskog intervala za koji generišemo izveštaj.

U polju Uređaji se iz padajućeg menija vrši odabir željenih vozila za koje generišemo izveštaj. Ograničenje brzine je takođe polje u koje je potrebno uneti gornji prag za prekoračenje brzine.

Nakon generisanja izveštaja dobićemo prikaz osnovnih informacija o prekoračenju brzine vozila u toku vožnje, za one slučajeve gde je brzina bila ispod definisanog praga, pojedinačno za svako vozilo, za definisani vremenski interval u formi koja je prikazana na slici ispod. U tabelarnoj formi prikazani su podaci o:

- Početku i kraju vremenskog intervala u toku kog je vozilo bilo u prekoračenju,
- Trajanju prekoračenja,
- Maksimalnoj dostignutoj brzini u toku prekoračenja,
- Prosečnoj brzini u toku prekoračenja
- Koordinatama lokacije na kojoj se prekoračenje brzine desilo, koja je klikabilna i upućuje na prikaz lokacije u okviru Google maps servisa

Tip izveštaja: Brzine ispod granice

2023-11-20 00:00:00 - 2023-11-20 23:45:00 (UTC +1)

Vozilo2: BG 1193-DT

Početak	Kraj	Trajanje	Maksimalna brzina	Prosečna brzina	Položaj
2023-11-20 00:04:33	2023-11-20 09:42:34	9h 38min 1s	33 km/h	13 km/h	44.785543, 20.480583
2023-11-20 09:52:15	2023-11-20 09:54:04	1min 49s	48 km/h	28 km/h	44.83446, 20.347735
2023-11-20 09:54:32	2023-11-20 11:54:05	1h 59min 33s	49 km/h	15 km/h	44.834253, 20.329808
2023-11-20 11:54:59	2023-11-20 11:55:27	28s	43 km/h	32 km/h	44.833453, 20.345872
2023-11-20 11:56:46	2023-11-20 11:57:49	1min 3s	49 km/h	42 km/h	44.831978, 20.364342
2023-11-20 12:04:24	2023-11-20 12:05:06	42s	38 km/h	38 km/h	44.795997, 20.440185
2023-11-20 12:06:44	2023-11-20 12:07:33	49s	10 km/h	10 km/h	44.788433, 20.419315
2023-11-20 12:13:09	2023-11-20 13:53:14	1h 40min 5s	48 km/h	21 km/h	44.742753, 20.360665
2023-11-20 13:53:44	2023-11-20 14:33:41	39min 57s	21 km/h	12 km/h	44.746298, 20.357847
2023-11-20 14:39:29	2023-11-20 14:50:53	11min 24s	31 km/h	14 km/h	44.784343, 20.411807
2023-11-20 14:52:06	2023-11-20 14:56:15	4min 9s	46 km/h	31 km/h	44.794617, 20.43415
2023-11-20 14:56:51	2023-11-20 15:32:05	35min 14s	48 km/h	18 km/h	44.793808, 20.462813
2023-11-20 16:01:22	2023-11-20 16:02:14	52s	43 km/h	34 km/h	44.57543, 20.895497
2023-11-20 16:02:38	2023-11-20 16:03:35	57s	47 km/h	41 km/h	44.582157, 20.896117
2023-11-20 16:03:57	2023-11-20 16:05:40	1min 43s	49 km/h	45 km/h	44.591753, 20.896245
2023-11-20 16:06:16	2023-11-20 23:37:14	7h 30min 58s	49 km/h	21 km/h	44.60546, 20.903198

Brojač brzine ispod limita: 16

MobTrack : 24

28 Geozone

Podrazumevana vrednost parametra Razdoblje se odnosi na današnji dan. Postoji opcija da se iz padajućeg menija odabere drugi interval ili da se preciznije definišu datum i vreme početka i kraja vremenskog intervala za koji generišemo izveštaj.

U polju Uređaji se iz padajućeg menija vrši odabir željenih vozila za koje generišemo izveštaj.

Nakon generisanja izveštaja dobićemo prikaz vozila sa informacijama o obidjenim geozonama, vremena ulaska i izlaska iz njih, predjenog puta i statistika brzina unutar geozone.

Tip izveštaja: Geozone 2023-12-04 00:00:00 - 2023-12-11 00:00:00 (UTC +1)

Vozilo2: BG 1193-DT

Ime geozone	U zoni	Izvan zone	Trajanje	Pređeni put (dužina rute)	Maksimalna brzina	Prosečna brzina	Prosečna brzina (d/t)
Geozona Kneza Milosa	2023-12-06 11:41:46	2023-12-06 11:42:38	52s	0.07 km	23 km/h	20 km/h	5 km/h
			52s	0.07 km	23 km/h	20 km/h	5 km/h

29 Geozona ulaz/izlaz

Podrazumevana vrednost parametra Razdoblje se odnosi na današnji dan. Postoji opcija da se iz padajućeg menija odabere drugi interval ili da se preciznije definišu datum i vreme početka i kraja vremenskog intervala za koji generišemo izveštaj.

U polju Uređaji se iz padajućeg menija vrši odabir željenih vozila za koje generišemo izveštaj.

Nakon generisanja izveštaja dobićemo prikaz vozila sa informacijama o obidjenim geozonama, vremena ulaska i izlaska iz njih, predjenog puta i linkom ka poziciji ma mapi.

Tip izveštaja: Geozona ulaz/izlaz

2023-12-04 00:00:00 - 2023-12-11 00:00:00 (UTC +1)

Vozilo2: BG 1193-DT

U zoni	Izvan zone	Trajanje	Rastojanje	Ime geozone	Položaj
2023-12-06 11:41:46	2023-12-06 11:42:38	52s	0.07 km	Geozona Kneza Milosa	44.80125, 20.454672
		52s	0.07 km		

30 Geofence in/out merged

Podrazumevana vrednost parametra Razdoblje se odnosi na današnji dan. Postoji opcija da se iz padajućeg menija odabere drugi interval ili da se preciznije definišu datum i vreme početka i kraja vremenskog intervala za koji generišemo izveštaj.

U polju Uređaji se iz padajućeg menija vrši odabir željenih vozila za koje generišemo izveštaj.

Nakon generisanja izveštaja dobićemo prikaz vozila i ulazaka u geozone sortirano po datumu.

Izveštaj sadrži podatke o vremenu ulaska i izlaska iz geozone, predjenom putu unutar geozone, ime geozone, kao i link ka tačnoj poziciji vozila.

Tip izveštaja: Geofence in/out merged

2023-11-01 00:00:00 - 2023-12-01 00:00:00 (UTC +1)

Vozilo2	Datum (U zoni)	Vreme (U zoni)	Datum (Izvan zone)	Vreme (Izvan zone)	Mirovanje sredstva za rad (trajanje zaustavljanja)	Rastojanje	Ime geozone	Položaj
Mitshubishi L200 BG 2257-PX					Na Vaš zahtev nije pronađeno ništa.			
Caddy BG 1168-MU	2023-11-01	08:10:51	2023-11-01	08:11:21	0s	0.4 km	Geozona Kneza Milosa	44.801715, 20.455407
BG 1193-DT	2023-11-01	08:54:56	2023-11-01	08:56:48	0s	0.81 km	E-75 kod Dusanovca	44.781848, 20.490943
Caddy BG 1168-MU	2023-11-02	08:07:14	2023-11-02	08:07:39	0s	0.18 km	Geozona Kneza Milosa	44.802178, 20.456
BG 1193-DT	2023-11-02	08:40:49	2023-11-02	08:44:50	0s	0.73 km	E-75 kod Dusanovca	44.781642, 20.492297
BG 1705-UZ	2023-11-02	09:14:27	2023-11-02	09:14:41	0s	0.04 km	E-75 kod Dusanovca	44.781802, 20.49095
BG 1705-UZ	2023-11-02	09:14:59	2023-11-02	09:16:42	0s	0.67 km	E-75 kod Dusanovca	44.782055, 20.488747
BG 1705-UZ	2023-11-02	14:31:45	2023-11-02	14:32:13	0s	0.69 km	E-75 kod Dusanovca	44.781973, 20.489193
Caddy BG 1168-MU	2023-11-02	17:27:02	2023-11-02	17:27:48	0s	0.08 km	Geozona Kneza Milosa	44.80157, 20.455257
BG 1193-DT	2023-11-03	13:20:52	2023-11-03	13:21:35	0s	0.68 km	E-75 kod Dusanovca	44.782072, 20.489055
BG 1193-DT	2023-11-06	08:31:31	2023-11-06	08:37:09	0s	0.94 km	E-75 kod Dusanovca	44.781733, 20.492407
BG 1705-UZ	2023-11-07	08:51:57	2023-11-07	08:55:29	0s	0.71 km	E-75 kod Dusanovca	44.782002, 20.489308
BG 1705-UZ	2023-11-07	12:18:30	2023-11-07	12:19:06	0s	0.41 km	Geozona Kneza Milosa	44.801472, 20.455
BG 1705-UZ	2023-11-08	08:46:59	2023-11-08	08:47:26	0s	0.13 km	E-75 kod Dusanovca	44.781967, 20.490108
BG 1705-UZ	2023-11-08	08:48:31	2023-11-08	08:49:00	0s	0.05 km	E-75 kod Dusanovca	44.78315, 20.484557
BG 1705-UZ	2023-11-08	08:49:03	2023-11-08	08:49:41	0s	0.26 km	E-75 kod Dusanovca	44.783418, 20.483942
Caddy BG 1168-MU	2023-11-09	09:24:33	2023-11-09	09:25:01	0s	0.31 km	Geozona Kneza Milosa	44.802172, 20.455995
BG 1193-DT	2023-11-13	14:24:49	2023-11-13	14:25:21	0s	0.83 km	E-75 kod Dusanovca	44.782103, 20.488492
BG 1193-DT	2023-11-16	16:26:53	2023-11-16	16:27:32	0s	0.81 km	E-75 kod Dusanovca	44.781762, 20.491315
BG 1705-UZ	2023-11-17	08:39:40	2023-11-17	08:40:40	0s	0.21 km	E-75 kod Dusanovca	44.781875, 20.491107
BG 1705-UZ	2023-11-17	08:43:15	2023-11-17	08:43:30	0s	0.03 km	E-75 kod Dusanovca	44.78339, 20.483907
BG 1705-UZ	2023-11-17	08:43:31	2023-11-17	08:44:27	0s	0.23 km	E-75 kod Dusanovca	44.783527, 20.483617
Caddy BG 1168-MU	2023-11-20	07:29:02	2023-11-20	07:29:16	0s	0.29 km	E-75 kod Dusanovca	44.783487, 20.483332
Caddy BG 1168-MU	2023-11-20	15:51:35	2023-11-20	15:52:23	0s	0.82 km	E-75 kod Dusanovca	44.781683, 20.492405
BG 1193-DT	2023-11-22	09:01:41	2023-11-22	09:08:30	0s	0.97 km	E-75 kod Dusanovca	44.781662, 20.492675
Caddy BG 1168-MU	2023-11-22	15:10:01	2023-11-22	15:10:43	0s	0.86 km	E-75 kod Dusanovca	44.781665, 20.492678
BG 1193-DT	2023-11-24	08:35:44	2023-11-24	08:36:21	0s	0.59 km	E-75 kod Dusanovca	44.782228, 20.487913
BG 1193-DT	2023-11-25	13:23:11	2023-11-25	13:23:46	0s	0.67 km	E-75 kod Dusanovca	44.782078, 20.488835
BG 1193-DT	2023-11-30	08:52:23	2023-11-30	08:57:22	1min 1s	0.56 km	E-75 kod Dusanovca	44.781748, 20.491418

31 Geozone ulaz/izlaz mod 24 sata

Podrazumevana vrednost parametra Razdoblje se odnosi na današnji dan. Postoji opcija da se iz padajućeg menija odabere drugi interval ili da se preciznije definišu datum i vreme početka i kraja vremenskog intervala za koji generišemo izveštaj.

U polju Uređaji se iz padajućeg menija vrši odabir željenih vozila za koje generišemo izveštaj.

Nakon generisanja izveštaja dobićemo prikaz vozila i ulazaka u geozone grupisano po vozilu i sortirano po datumu.

Izveštaj sadrži podatke o vremenu ulaska i izlaska iz geozone, predjenom putu unutar geozone, ime geozone, kao i link ka tačnoj poziciji vozila.

Tip izveštaja: Geozone ulaz/izlaz mod 24 sata

2023-11-01 00:00:00 - 2023-12-01 00:00:00 (UTC +1)

Vozilo2: BG 1193-DT

U zoni	Izvan zone	Trajanje	Rastojanje	Ime geozone	Položaj
2023-11-01 08:54:56	2023-11-01 08:56:48	1min 52s	0.55 km	E-75 kod Dusanovca	44.781848, 20.490943
2023-11-02 08:40:49	2023-11-02 08:44:50	4min 1s	0.6 km	E-75 kod Dusanovca	44.781642, 20.492297
2023-11-03 13:20:52	2023-11-03 13:21:35	43s	0.82 km	E-75 kod Dusanovca	44.782072, 20.489055
2023-11-06 08:31:31	2023-11-06 08:37:09	5min 38s	1 km	E-75 kod Dusanovca	44.781733, 20.492407
2023-11-13 14:24:49	2023-11-13 14:25:21	32s	0.82 km	E-75 kod Dusanovca	44.782103, 20.488492
2023-11-16 16:26:53	2023-11-16 16:27:32	39s	0.82 km	E-75 kod Dusanovca	44.781762, 20.491315
2023-11-22 09:01:41	2023-11-22 09:08:30	6min 49s	0.93 km	E-75 kod Dusanovca	44.781662, 20.492675
2023-11-24 08:35:44	2023-11-24 08:36:21	37s	0.81 km	E-75 kod Dusanovca	44.782228, 20.487913
2023-11-25 13:23:11	2023-11-25 13:23:46	35s	0.82 km	E-75 kod Dusanovca	44.782078, 20.488835
2023-11-30 08:52:23	2023-11-30 08:57:22	4min 59s	0.65 km	E-75 kod Dusanovca	44.781748, 20.491418
		26min 25s	7.82 km		

Tip izveštaja: Geozone ulaz/izlaz mod 24 sata

2023-11-01 00:00:00 - 2023-12-01 00:00:00 (UTC +1)

Vozilo2: BG 1705-UZ

U zoni	Izvan zone	Trajanje	Rastojanje	Ime geozone	Položaj
2023-11-02 09:14:27	2023-11-02 09:14:41	14s	0.42 km	E-75 kod Dusanovca	44.781802, 20.49095
2023-11-02 09:14:59	2023-11-02 09:16:42	1min 43s	0.5 km	E-75 kod Dusanovca	44.782055, 20.488747
2023-11-02 14:31:45	2023-11-02 14:32:13	28s	0.83 km	E-75 kod Dusanovca	44.781973, 20.489193
2023-11-07 08:51:57	2023-11-07 08:55:29	3min 32s	0.67 km	E-75 kod Dusanovca	44.782002, 20.489308
2023-11-07 12:18:30	2023-11-07 12:19:06	36s	0.4 km	Geozona Kneza Milosa	44.801472, 20.455
2023-11-08 08:46:59	2023-11-08 08:47:26	27s	0.34 km	E-75 kod Dusanovca	44.781967, 20.490108
2023-11-08 08:48:31	2023-11-08 08:49:00	29s	0.33 km	E-75 kod Dusanovca	44.78315, 20.484557
2023-11-08 08:49:03	2023-11-08 08:49:41	38s	0.01 km	E-75 kod Dusanovca	44.783418, 20.483942
2023-11-17 08:39:40	2023-11-17 08:40:40	1min 0s	0.16 km	E-75 kod Dusanovca	44.781875, 20.491107
2023-11-17 08:43:15	2023-11-17 08:43:30	15s	0.04 km	E-75 kod Dusanovca	44.78339, 20.483907
2023-11-17 08:43:31	2023-11-17 08:44:27	56s	0.03 km	E-75 kod Dusanovca	44.783527, 20.483617
		10min 18s	3.74 km		

32 Geozona ulaz/izlaz (Uklj. / isključ. kontakta)

Podrazumevana vrednost parametra Razdoblje se odnosi na današnji dan. Postoji opcija da se iz padajućeg menija odabere drugi interval ili da se preciznije definišu datum i vreme početka i kraja vremenskog intervala za koji generišemo izveštaj.

U polju Uređaji se iz padajućeg menija vrši odabir željenih vozila za koje generišemo izveštaj.

Nakon generisanja izveštaja dobićemo po dva reda za svaki boravak u geozoni vozila - jedan sa informacijom koliko je vremena bio uključen kontakt, a drugi koliko je bio isključen kontakt.

Izveštaj sadrži podatke o vremenu ulaska i izlaska iz geozone, predjenom putu unutar geozone, ime geozone, kao i link ka tačnoj poziciji vozila.

Tip izveštaja: Geozona ulaz/izlaz (Uklj. / isključ. kontakta) 2023-11-01 00:00:00 - 2023-12-01 00:00:00 (UTC +1)

Vozilo2: BG 1193-DT

U zoni	Izvan zone	Trajanje	Ime geozone	Uklj. / isključ. kontakta	Položaj
2023-11-01 08:54:56	2023-11-01 08:56:48	1min 52s	E-75 kod Dusanovca	On	44.781848, 20.490943
2023-11-01 08:54:56	2023-11-01 08:56:48	0s	E-75 kod Dusanovca	Off	44.781848, 20.490943
2023-11-02 08:40:49	2023-11-02 08:44:50	3min 1s	E-75 kod Dusanovca	On	44.781642, 20.492297
2023-11-02 08:40:49	2023-11-02 08:44:50	0s	E-75 kod Dusanovca	Off	44.781642, 20.492297
2023-11-03 13:20:52	2023-11-03 13:21:35	43s	E-75 kod Dusanovca	On	44.782072, 20.489055
2023-11-03 13:20:52	2023-11-03 13:21:35	0s	E-75 kod Dusanovca	Off	44.782072, 20.489055
2023-11-06 08:31:31	2023-11-06 08:37:09	3min 38s	E-75 kod Dusanovca	On	44.781733, 20.492407
2023-11-06 08:31:31	2023-11-06 08:37:09	1min 0s	E-75 kod Dusanovca	Off	44.781733, 20.492407
2023-11-13 14:24:49	2023-11-13 14:25:21	32s	E-75 kod Dusanovca	On	44.782103, 20.488492
2023-11-13 14:24:49	2023-11-13 14:25:21	0s	E-75 kod Dusanovca	Off	44.782103, 20.488492
2023-11-16 16:26:53	2023-11-16 16:27:32	39s	E-75 kod Dusanovca	On	44.781762, 20.491315
2023-11-16 16:26:53	2023-11-16 16:27:32	0s	E-75 kod Dusanovca	Off	44.781762, 20.491315
2023-11-22 09:01:41	2023-11-22 09:08:30	4min 49s	E-75 kod Dusanovca	On	44.781662, 20.492675
2023-11-22 09:01:41	2023-11-22 09:08:30	1min 0s	E-75 kod Dusanovca	Off	44.781662, 20.492675
2023-11-24 08:35:44	2023-11-24 08:36:21	37s	E-75 kod Dusanovca	On	44.782228, 20.487913
2023-11-24 08:35:44	2023-11-24 08:36:21	0s	E-75 kod Dusanovca	Off	44.782228, 20.487913
2023-11-25 13:23:11	2023-11-25 13:23:46	35s	E-75 kod Dusanovca	On	44.782078, 20.488835
2023-11-25 13:23:11	2023-11-25 13:23:46	0s	E-75 kod Dusanovca	Off	44.782078, 20.488835
2023-11-30 08:52:23	2023-11-30 08:57:22	2min 58s	E-75 kod Dusanovca	On	44.781748, 20.491418
2023-11-30 08:52:23	2023-11-30 08:57:22	1min 1s	E-75 kod Dusanovca	Off	44.781748, 20.491418
	E-75 kod Dusanovca	19min 24s			

33 Geozona ulaz/izlaz (Shift)

Podrazumevana vrednost parametra Razdoblje se odnosi na današnji dan. Postoji opcija da se iz padajućeg menija odabere drugi interval ili da se preciznije definišu datum i vreme početka i kraja vremenskog intervala za koji generišemo izveštaj.

U polju Uređaji se iz padajućeg menija vrši odabir željenih vozila za koje generišemo izveštaj. Postoji i opcija da se definiše pomereni start i kraj posmatranog perioda.

Nakon generisanja izveštaja dobićemo prikaz:

Tip izveštaja: Geozona ulaz/izlaz (Shift) 2023-11-01 00:00:00 - 2023-12-01 00:00:00 (UTC +1)

Vozilo2	Ime geozone	Smena vremena	Kasni ulazak	Kasni izlaz	Excessive exit
BG 1193-DT	E-75 kod Dusanovca	08:05 - 16:55	2023-11-01 08:54:56	2023-11-01 08:56:48	1
BG 1193-DT	E-75 kod Dusanovca	08:05 - 16:55	2023-11-02 08:40:49	2023-11-02 08:44:50	1
BG 1193-DT	E-75 kod Dusanovca	08:05 - 16:55	2023-11-03 13:20:52	2023-11-03 13:21:35	1
BG 1193-DT	E-75 kod Dusanovca	08:05 - 16:55	2023-11-06 08:31:31	2023-11-06 08:37:09	1
BG 1193-DT	E-75 kod Dusanovca	08:05 - 16:55	2023-11-13 14:24:49	2023-11-13 14:25:21	1
BG 1193-DT	E-75 kod Dusanovca	08:05 - 16:55	2023-11-16 16:26:53	2023-11-16 16:27:32	1
BG 1193-DT	E-75 kod Dusanovca	08:05 - 16:55	2023-11-22 09:01:41	2023-11-22 09:08:30	1
BG 1193-DT	E-75 kod Dusanovca	08:05 - 16:55	2023-11-24 08:35:44	2023-11-24 08:36:21	1
BG 1193-DT	E-75 kod Dusanovca	08:05 - 16:55	2023-11-25 13:23:11	2023-11-25 13:23:46	1
BG 1193-DT	E-75 kod Dusanovca	08:05 - 16:55	2023-11-30 08:52:23	2023-11-30 08:57:22	1
BG 1705-UZ	E-75 kod Dusanovca	08:05 - 16:55	2023-11-02 09:14:27	2023-11-02 14:32:13	3
BG 1705-UZ	E-75 kod Dusanovca	08:05 - 16:55	2023-11-07 08:51:57	2023-11-07 08:55:29	1
BG 1705-UZ	Geozona Kneza Milosa	08:05 - 16:55	2023-11-07 12:18:30	2023-11-07 12:19:06	1
BG 1705-UZ	E-75 kod Dusanovca	08:05 - 16:55	2023-11-08 08:46:59	2023-11-08 08:49:41	3
BG 1705-UZ	E-75 kod Dusanovca	08:05 - 16:55	2023-11-17 08:39:40	2023-11-17 08:44:27	3
Caddy BG 1168-MU	Geozona Kneza Milosa	08:05 - 16:55	2023-11-01 08:10:51	2023-11-01 08:11:21	1
Caddy BG 1168-MU	Geozona Kneza Milosa	08:05 - 16:55	2023-11-02 08:07:14	2023-11-02 17:27:48	2
Caddy BG 1168-MU	Geozona Kneza Milosa	08:05 - 16:55	2023-11-09 09:24:33	2023-11-09 09:25:01	1
Caddy BG 1168-MU	E-75 kod Dusanovca	08:05 - 16:55	2023-11-20 07:29:02	2023-11-20 15:52:23	2
Caddy BG 1168-MU	E-75 kod Dusanovca	08:05 - 16:55	2023-11-22 15:10:01	2023-11-22 15:10:43	1
Mitshubishi L200 BG 2257-PX			Na Vaš zahtev nije pronađeno ništa.		

34 Geozona (dodirni sve)

Podrazumevana vrednost parametra Razdoblje se odnosi na današnji dan. Postoji opcija da se iz padajućeg menija odabere drugi interval ili da se preciznije definišu datum i vreme početka i kraja vremenskog intervala za koji generišemo izveštaj.

U polju Uređaji se iz padajućeg menija vrši odabir željenih vozila za koje generišemo izveštaj.

Nakon generisanja izveštaja dobićemo podatke samo za ona vozila koja su bila u svim izabranim geozonama u izabranom periodu.

Tip izveštaja: Geozona (dodirni sve) 2023-11-01 00:00:00 - 2023-12-01 00:00:00 (UTC +1)

Vozilo2: BG 1705-UZ

Izvan zone	Zona polaska	U zoni	Zona dolaska	Trajanje	Rastojanje
2023-11-07					
2023-11-07 08:55:29	E-75 kod Dusanovca	2023-11-07 12:18:30	Geozona Kneza Milosa	3h 23min 1s	5.26 km
Ukupno					5.26 km

35 Geozona (dodirni sve) 2

Podrazumevana vrednost parametra Razdoblje se odnosi na današnji dan. Postoji opcija da se iz padajućeg menija odabere drugi interval ili da se preciznije definišu datum i vreme početka i kraja vremenskog intervala za koji generišemo izveštaj.

U polju Uređaji se iz padajućeg menija vrši odabir željenih vozila za koje generišemo izveštaj.

Nakon generisanja izveštaja dobićemo podatke samo za ona vozila koja su bila u svim izabranim geozonama u izabranom periodu uz statistike trajanja pomeranja i mirovanja, kao i rastojanja.

Tip izveštaja: Geozona (Dodirni sve) 2 — 2023-11-01 00:00:00 - 2023-12-01 00:00:00 (UTC +1)

Vozilo2	Geozone	Trajanje pomeranja	Mirovanje sredstva za rad (trajanje zaustavljanja)	Rastojanje
2023-11-07				
BG 1705-UZ	E-75 kod Dusanovca, Geozona Kneza Milosa	4min 8s	0s	1.07 km
				1.07 km

36 U geozoni (grupisano)

Podrazumevana vrednost parametra Razdoblje se odnosi na današnji dan. Postoji opcija da se iz padajućeg menija odabere drugi interval ili da se preciznije definišu datum i vreme početka i kraja vremenskog intervala za koji generišemo izveštaj.

U polju Uređaji se iz padajućeg menija vrši odabir željenih vozila za koje generišemo izveštaj.

Nakon generisanja izveštaja dobićemo podatke grupisane po vozilima uz podatke o trajanju boravka u geozoni i predjenom putu.

Tip izveštaja: U geozoni (grupisano) 2023-11-01 00:00:00 - 2023-12-01 00:00:00 (UTC +1)

Vozilo2: BG 1193-DT

Ime geozone	Trajanje	Rastojanje
E-75 kod Dusanovca	26min 25s	7.82 km
	26min 25s	7.82 km

Tip izveštaja: U geozoni (grupisano) 2023-11-01 00:00:00 - 2023-12-01 00:00:00 (UTC +1)

Vozilo2: BG 1705-UZ

Ime geozone	Trajanje	Rastojanje
E-75 kod Dusanovca	9min 42s	3.33 km
Geozona Kneza Milosa	36s	0.4 km
	10min 18s	3.74 km

Tip izveštaja: U geozoni (grupisano) 2023-11-01 00:00:00 - 2023-12-01 00:00:00 (UTC +1)

Vozilo2: Caddy BG 1168-MU

Ime geozone	Trajanje	Rastojanje
E-75 kod Dusanovca	1min 44s	1.59 km
Geozona Kneza Milosa	2min 9s	1.27 km
	3min 53s	2.86 km

37 Devices in geofences

Podrazumevana vrednost parametra Razdoblje se odnosi na današnji dan. Postoji opcija da se iz padajućeg menija odabere drugi interval ili da se preciznije definišu datum i vreme početka i kraja vremenskog intervala za koji generišemo izveštaj.

U polju Uređaji se iz padajućeg menija vrši odabir željenih vozila za koje generišemo izveštaj.

Nakon generisanja izveštaja dobićemo podatke po geozonama koja vozila su ih obišla bez daljih statistika.

Geozona:	E-75 kod Dusanovca
Vozilo2	
BG 1193-DT	
BG 1705-UZ	
Caddy BG 1168-MU	

Geozona:	Geozona Kneza Milosa
Vozilo2	
BG 1705-UZ	
Caddy BG 1168-MU	

38 Dogadjaji

Najpre je potrebno kreirati upozorenja iz menija alati.

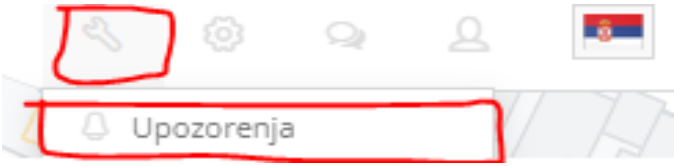

Zatim:

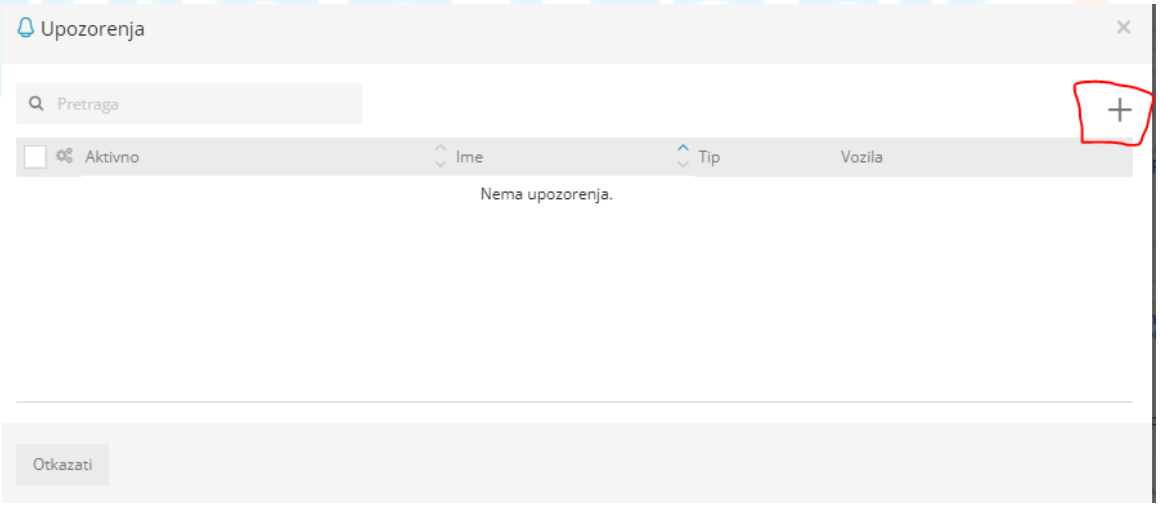

Nakon toga dati naziv, odabrati vozila za koja važi alarm. Nakon toga izabrati tip alarma kao i raspored i način obaveštenja (slanje na mail ili push notifikacije). Tipovi su:

- Preko dozvoljene brzine,
- Mirovanje sredstva za rad(trajanje zaustavljanja),
- Trajanje offline,
- Trajanje starta motora,
- Trajanje praznog hoda,
- Uklj./Isklju. Kontakta,
- Početak kretanja,
- Promena vozača,
- Ovlaščenje za promenu vozača,
- Geozona ulaz,
- Geozona izlaz,
- Geozona ulaz/izlaz,
- Prilagodjeni dogadjaji,
- SOS,
- Gorivo(punjenje/istakanje),
- Rastojanje,
- POI - Trajanje zaustavljanja,
- POI - trajanje praznog hoda i
- Task status

39 Nivo goriva

Podrazumevana vrednost parametra Razdoblje se odnosi na današnji dan. Postoji opcija da se iz padajućeg menija odabere drugi interval ili da se preciznije definišu datum i vreme početka i kraja vremenskog intervala za koji generišemo izveštaj.

U polju Uređaji se iz padajućeg menija vrši odabir željenih vozila za koje generišemo izveštaj.

Nakon generisanja izveštaja dobićemo grafički prikaz osnovnih informacija o nivou goriva u rezervoaru vozila, pojedinačno za svako vozilo, za definisani vremenski interval. Grafički prikaz se razlikuje u zavisnosti od senzora za prikupljanje podataka o gorivu koji je instaliran u vozilu. Konkretan primer prikaza nivoa goriva na slici ispod je nivo goriva u procentima. Na grafikonu je jasno prikazano očitavanje nivoa u procentima, u datom vremenskom trenutku. Grafikon možemo zumirati i dobiti detaljine informacije prevlačenjem pokazivača miša po grafikonu, koje se očitavaju u gornjem desnom uglu.

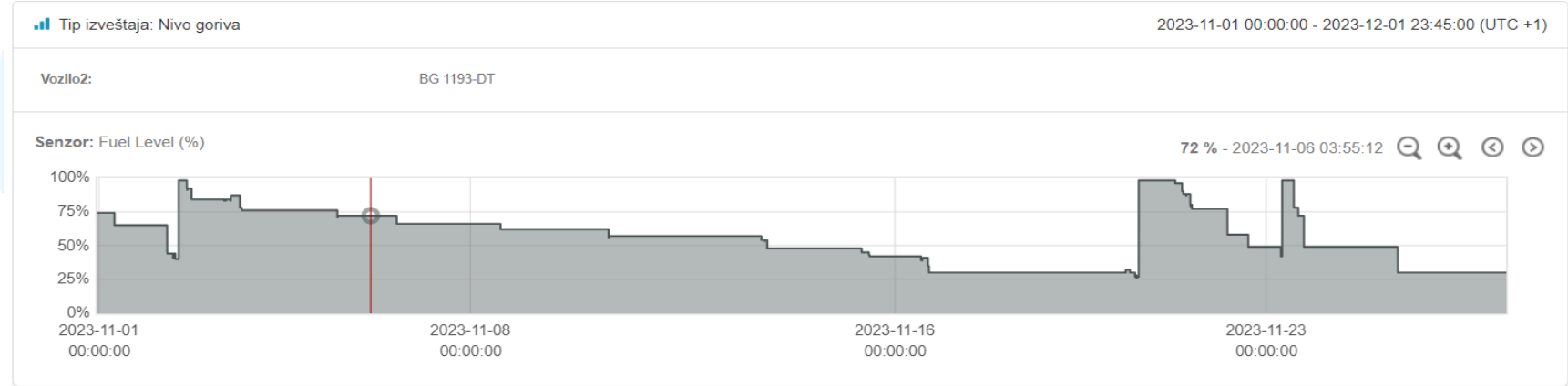

40 Punjenje goriva

Podrazumevana vrednost parametra Razdoblje se odnosi na današnji dan. Postoji opcija da se iz padajućeg menija odabere drugi interval ili da se preciznije definišu datum i vreme početka i kraja vremenskog intervala za koji generišemo izveštaj.

U polju Uređaji se iz padajućeg menija vrši odabir željenih vozila za koje generišemo izveštaj.

Nakon generisanja izveštaja dobićemo tabelarni prikaz osnovnih informacija o nivou goriva u rezervoaru vozila, pojedinačno za svako vozilo, za definisani vremenski interval, u trenutcima kada je zabeležena veća promena u nivou goriva u rezervoaru. U ovom izveštaju prikazane su one promene gde je nivo goriva rastao, pa je razlika između dva trenutka bila pozitivna. Prikaz se razlikuje u zavisnosti od senzora za prikupljanje podataka o gorivu koji je instaliran u vozilu. Konkretan primer prikaza nivoa goriva na slici ispod je nivo goriva u procentima. U tabeli je jasno prikazano očitavanje nivoa u procentima, u datom vremenskom trenutku sa obračunatom razlikom između dva trenutka. Osim toga imamo i podatak sa koordinatama lokacije na kojoj je promena zabeležena, koja je klikabilna i upućuje na prikaz lokacije u okviru Google maps servisa.

Tip izveštaja: Punjenje goriva — 2023-11-01 00:00:00 - 2023-12-01 23:45:00 (UTC +1)

Vozilo2: BG 1705-UZ

Vreme	Poslednja vrednost	Razlika	Trenutna vrednost	Položaj
2023-11-01 07:19:22	30 %	68 %	98 %	44.197468, 21.110667
2023-11-01 12:11:40	88 %	4 %	92 %	44.061235, 22.102893
2023-11-02 10:27:42	32 %	2 %	34 %	44.784495, 20.48191
2023-11-02 17:58:05	14 %	84 %	98 %	44.707415, 20.568037
2023-11-03 13:28:54	70 %	2 %	72 %	44.116058, 22.105112
2023-11-07 07:49:36	41 %	2 %	43 %	44.643315, 20.911105
2023-11-07 08:43:19	35 %	2 %	37 %	44.780453, 20.503175
2023-11-07 12:15:57	32 %	3 %	35 %	44.80453, 20.459888
2023-11-07 16:53:45	29 %	69 %	98 %	44.702703, 20.572998
2023-11-09 08:03:42	80 %	3 %	83 %	44.641505, 20.938695
2023-11-09 15:16:46	72 %	2 %	74 %	44.625513, 20.965035
2023-11-17 20:21:15	51 %	8 %	59 %	44.643707, 20.91106

41 Nagli pad nivoa goriva

Podrazumevana vrednost parametra Razdoblje se odnosi na današnji dan. Postoji opcija da se iz padajućeg menija odabere drugi interval ili da se preciznije definišu datum i vreme početka i kraja vremenskog intervala za koji generišemo izveštaj.

U polju Uređaji se iz padajućeg menija vrši odabir željenih vozila za koje generišemo izveštaj.

Nakon generisanja izveštaja dobićemo tabelarni prikaz osnovnih informacija o nivou goriva u rezervoaru vozila, pojedinačno za svako vozilo, za definisani vremenski interval, u trenutcima kada je zabeležena veća promena u nivou goriva u rezervoaru. U ovom izveštaju prikazane su one promene gde je nivo goriva padao, pa je razlika između dva trenutka bila negativna. Prikaz se razlikuje u zavisnosti od senzora za prikupljanje podataka o gorivu koji je instaliran u vozilu. Konkretan primer prikaza nivoa goriva na slici ispod je nivo goriva u procentima. U tabeli je jasno prikazano očitavanje nivoa u procentima, u datom vremenskom trenutku sa obračunatom razlikom između dva trenutka. Osim toga imamo i podatak sa koordinatama lokacije na kojoj je promena zabeležena, koja je klikabilna i upućuje na prikaz lokacije u okviru Google maps servisa.

Tip izveštaja: Nagli pad nivoa goriva — 2023-11-20 00:00:00 - 2023-11-27 00:00:00 (UTC +1)

Vozilo2: BG 1193-DT

Vreme	Poslednja vrednost	Razlika	Trenutna vrednost	Položaj
2023-11-22 07:39:31	77 %	-19 %	58 %	44.664135, 20.91956
2023-11-23 13:43:08	98 %	-20 %	78 %	45.827283, 20.459497
2023-11-23 18:14:26	72 %	-23 %	49 %	44.66428, 20.922755
2023-11-25 12:45:45	49 %	-19 %	30 %	44.64847, 20.912672

42 Temperatura

Podrazumevana vrednost parametra Razdoblje se odnosi na današnji dan. Postoji opcija da se iz padajućeg menija odabere drugi interval ili da se preciznije definišu datum i vreme početka i kraja vremenskog intervala za koji generišemo izveštaj.

U polju Uređaji se iz padajućeg menija vrši odabir željenih vozila za koje generišemo izveštaj.

Nakon generisanja izveštaja dobićemo grafički prikaz osnovnih informacija o temperaturi motora u vozilu, pojedinačno za svako vozilo, za definisani vremenski interval. Grafički prikaz se razlikuje u zavisnosti od senzora za prikupljanje podataka o temperaturi koji je instaliran u vozilu. Na grafikonu je jasno prikazano očitavanje temperature u stepenima Celzijusa, u datom vremenskom trenutku. Grafikon možemo zumirati i dobiti detaljine informacije prevlačenjem pokazivača miša po grafikonu, koje se očitavaju u gornjem desnom uglu.

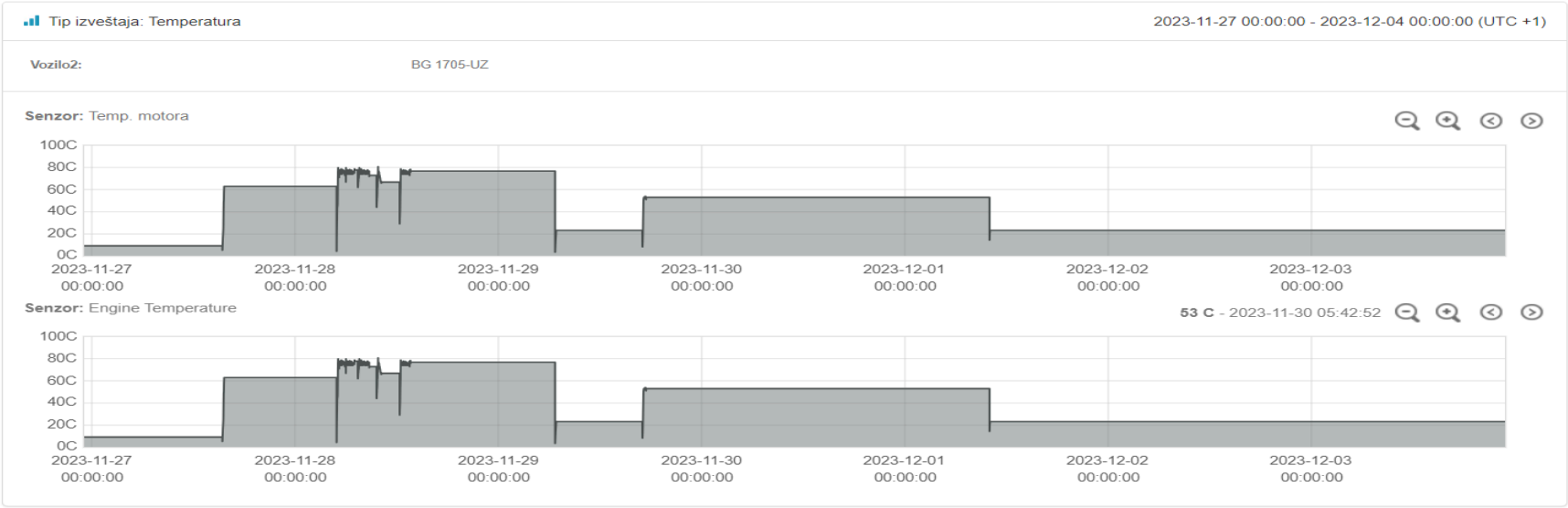

43 Temperature with summary

Podrazumevana vrednost parametra Razdoblje se odnosi na današnji dan. Postoji opcija da se iz padajućeg menija odabere drugi interval ili da se preciznije definišu datum i vreme početka i kraja vremenskog intervala za koji generišemo izveštaj.

U polju Uređaji se iz padajućeg menija vrši odabir željenih vozila za koje generišemo izveštaj.

Nakon generisanja izveštaja dobićemo grafički prikaz osnovnih informacija o temperaturi motora u vozilu, pojedinačno za svako vozilo, za definisani vremenski interval. Grafički prikaz se razlikuje u zavisnosti od senzora za prikupljanje podataka o temperaturi koji je instaliran u vozilu. Na grafikonu je jasno prikazano očitavanje temperature u stepenima Celzijusa, u datom vremenskom trenutku. Grafikon možemo zumirati i dobiti detaljine informacije prevlačenjem pokazivača miša po grafikonu, koje se očitavaju u gornjem desnom uglu. Osim toga sa desne strane imamo sumarni prikaz podataka o odabranom vremenskom intervalu, maksimalno dostignutoj temperaturi i minimalno dostignutoj temperaturi.

44 Green driving RAG

Podrazumevana vrednost parametra Razdoblje se odnosi na današnji dan. Postoji opcija da se iz padajućeg menija odabere drugi interval ili da se preciznije definišu datum i vreme početka i kraja vremenskog intervala za koji generišemo izveštaj.

U polju Uređaji se iz padajućeg menija vrši odabir željenih vozila za koje generišemo izveštaj. Ograničenje brzine je takođe polje u koje je potrebno uneti gornji prag za prekoračenje brzine.

Nakon generisanja izveštaja dobićemo tabelarni prikaz podataka o stilu vožnje , po vozaču, pojedinačno za svako vozilo. Podaci o stilu vožnje se pre svega odnose na:

- Pređenju kilometražu ,
- Trajanje prekoračenja brzine,
- Oštro ubrzanje,
- Oštro kočenje.

Ispod tabelarnog prikaza podataka sledi legenda kojom se definišu boje kojima se ukazuje na stil vožnje, tj stepen prekoračenja definisanih pragova. Zatim sledi i detaljno pojašnjene načina računanja parametara koji definišu stil vožnje.

Tip izveštaja: Green driving RAG

2023-12-04 00:00:00 - 2023-12-11 00:00:00 (UTC +1)

Vozilo2: BG 1705-UZ

Vozac	Prevožena udaljenost	Trajanje prekoračenja brzine	Prekoračenje brzine - rezultat	Brojanje oštrog ubrzanja	Rezultat oštrog ubrzanja(/100kms)	Brojanje oštrog kočenja	Rezultat jakog kočenja(/100kms)	RAG
Test vozač 3 (2C000001763C6C01)	16.18	54	33.38	0	0	0	0	33.38

IZNAD 5
IZMEđU 2 I 5
MANJE OD 2

D	Prevožena udaljenost
OD	Trajanje prekoračenja brzine
AC	Brojanje oštrog ubrzanja
AS = AC / D * 100	Rezultat oštrog ubrzanja
BC	Brojanje oštrog kočenja
BS = BC / D * 100	Rezultat jakog kočenja
OS = OD / 10 / D * 100	Prekoračenje brzine - rezultat
R = OS + AS + BS	RAG

45 Green driving RAG 2

Podrazumevana vrednost parametra Razdoblje se odnosi na današnji dan. Postoji opcija da se iz padajućeg menija odabere drugi interval ili da se preciznije definišu datum i vreme početka i kraja vremenskog intervala za koji generišemo izveštaj.

U polju Uređaji se iz padajućeg menija vrši odabir željenih vozila za koje generišemo izveštaj. Ograničenje brzine je takođe polje u koje je potrebno uneti gornji prag za prekoračenje brzine.

Nakon generisanja izveštaja dobićemo tabelarni prikaz podataka o stilu vožnje , po vozaču, pojedinačno za svako vozilo. Podaci o stilu vožnje se pre svega odnose na:

- Pređenju kilometražu,
- Trajanje prekoračenja brzine,
- Oštro ubrzanje,
- Oštro kočenje,
- Jako kočenje,
- Broj oštrih okreta.

Ispod tabelarnog prikaza podataka sledi legenda kojom se definišu boje kojima se ukazuje na stil vožnje, tj stepen prekoračenja definisanih pragova. Zatim sledi i detaljno pojašnjene načina računanja parametara koji definišu stil vožnje.

Tip izveštaja: Green driving RAG 2

2023-12-04 00:00:00 - 2023-12-11 00:00:00 (UTC +1)

Vozilo2: BG 1705-UZ

Vozac	Prevožena udaljenost	Trajanje prekoračenja brzine	Prekoračenje brzine - rezultat	Brojanje oštrog ubrzanja	Rezultat oštrog ubrzanja(/100kms)	Brojanje oštrog kočenja	Rezultat jakog kočenja(/100kms)	Oštar broj okreta	Oštar rezultat(/100kms)	RAG
Test vozač 3 (2C000001763C6C01)	16.18	54	33.38	0	0	0	0	0	0	33.38

IZNAD 5
IZMEđU 2 I 5
MANJE OD 2

D	Prevožena udaljenost
OD	Trajanje prekoračenja brzine
AC	Brojanje oštrog ubrzanja
AS = AC / D * 100	Rezultat oštrog ubrzanja
BC	Brojanje oštrog kočenja
BS = BC / D * 100	Rezultat jakog kočenja
TC	Oštar broj okreta
TS = TC / D * 100	Oštar rezultat
OS = OD / 10 / D * 100	Prekoračenje brzine - rezultat
R = OS + AS + BS + TS	RAG

46 Green driving RAG/Sigurnosni pojas

Podrazumevana vrednost parametra Razdoblje se odnosi na današnji dan. Postoji opcija da se iz padajućeg menija odabere drugi interval ili da se preciznije definišu datum i vreme početka i kraja vremenskog intervala za koji generišemo izveštaj.

U polju Uređaji se iz padajućeg menija vrši odabir željenih vozila za koje generišemo izveštaj. Ograničenje brzine je takođe polje u koje je potrebno uneti gornji prag za prekoračenje brzine.

Nakon generisanja izveštaja dobićemo tabelarni prikaz podataka o stilu vožnje , po vozaču, pojedinačno za svako vozilo. Podaci o stilu vožnje se pre svega odnose na:

- Pređenju kilometražu ,
- Trajanje prekoračenja brzine,
- Oštro ubrzanje,
- Oštro kočenje,
- Jako kočenje
- Informacija o sigurnosnom pojasu

Ispod tabelarnog prikaza podataka sledi legenda kojom se definišu boje kojima se ukazuje na stil vožnje, tj stepen prekoračenja definisanih pragova. Zatim sledi i detaljno pojašnjene načina računanja parametara koji definišu stil vožnje.

Tip izveštaja: Green driving RAG / Sigurnosni pojas

2023-12-04 00:00:00 - 2023-12-11 00:00:00 (UTC +1)

Vozilo2: BG 1705-UZ

Vozac	Prevožena udaljenost	Maksimalna brzina	Trajanje prekoračenja brzine	Prekoračenje brzine - rezultat	Brojanje oštrog ubrzanja	Rezultat oštrog ubrzanja(/100kms)	Brojanje oštrog kočenja	Rezultat jakog kočenja(/100kms)	Sigurnosni pojas - trajanje isključenja	Sigurnosni pojas - isključenje rezultat	RAG
Test vozač 3 (2C000001763C6C01)	16.18	64	54	33.38	0	0	0	0		0	33.38

IZNAD 3

IZMEđU 1 I 3

MANJE OD 1

D	Prevožena udaljenost
OD	Trajanje prekoračenja brzine
AC	Brojanje oštrog ubrzanja
AS = AC / D * 100	Rezultat oštrog ubrzanja
BC	Brojanje oštrog kočenja
BS = BC / D * 100	Rezultat jakog kočenja
OS = OD / 10 / D * 100	Prekoračenje brzine - rezultat
SD	front.seatblet_off_duration
SS = SD / 10 / D * 100	front.seatblet_off_score
R = OS + AS + BS + SS	RAG

47 RAG/Geofences

Podrazumevana vrednost parametra Razdoblje se odnosi na današnji dan. Postoji opcija da se iz padajućeg menija odabere drugi interval ili da se preciznije definišu datum i vreme početka i kraja vremenskog intervala za koji generišemo izveštaj.

U polju Uređaji se iz padajućeg menija vrši odabir željenih vozila za koje generišemo izveštaj. Ograničenje brzine je takođe polje u koje je potrebno uneti gornji prag za prekoračenje brzine. U polju Geozone potrebno je iz padajućeg menija odabrati unapred definisane prostorne geozone na koje će se podaci izveštaja odnositi.

Nakon generisanja izveštaja dobićemo tabelarni prikaz podataka o stilu vožnje , po vozaču, zbirno za sva vozila. Podaci o stilu vožnje se pre svega odnose na:

- Naziv geozone koje su posećenje u toku vožnje,
- Pređenju kilometražu,
- Prekoračenja brzine,
- Oštro ubrzanje,
- Broj oštrih okreta

Ispod tabelarnog prikaza podataka sledi i detaljno pojašnjene načina računanja parametara koji definišu stil vožnje.

Tip izveštaja: RAG | Geofences

2023-11-01 00:00:00 - 2023-12-01 00:00:00 (UTC +1)

Vozilo2	Vozac	Geozone	Driving score	Rastojanje	Brojač prekoračenja brzine	Prekoračenje brzine - rezultat	Brojanje oštrog ubrzanja	Rezultat oštrog ubrzanja(/100kms)	Brojanje oštrog kočenja	Rezultat jakog kočenja(/100kms)	Oštar broj okreta	Oštar rezultat(/100kms)
BG 1705-UZ	Test vozač 3 (2C000001763C6C01)	MapSoft, IKEA	86	2177.36	0	0	16	1	33	2	236	11

D	Prevožena udaljenost
OD	Brojač prekoračenja brzine
AC	Brojanje oštrog ubrzanja
AS = AC / D * 100	Rezultat oštrog ubrzanja
BC	Brojanje oštrog kočenja
BS = BC / D * 100	Rezultat jakog kočenja
TC	Oštar broj okreta
TS = TC / D * 100	Oštar rezultat
OS = OD / D * 100	Prekoračenje brzine - rezultat
R = 100 - AS - BS - TS - OS	Driving score

MobTrack : 24 W

48 Istorija objekta (vozila)

Podrazumevana vrednost parametra Razdoblje se odnosi na današnji dan. Postoji opcija da se iz padajućeg menija odabere drugi interval ili da se preciznije definišu datum i vreme početka i kraja vremenskog intervala za koji generišemo izveštaj.

U polju Uređaji se iz padajućeg menija vrši odabir željenih vozila za koje generišemo izveštaj.

Ovaj izveštaj pruža najdetaljniju statistiku o svakoj pristigloj poruci sa svakog uređaja.

Između ostlaih u statistike spadaju: Vozilo, geografska širina i dužina, Brzina, Indikator da li je vozilo upaljeno, Total mileage, privatna i poslovnja vožnja, napajanje, temperatura motora, broj obrtaja, nivo goriva, senzor pokreta, broj sati efektivnog rada motora itd.

Najbolje je analizirati ga izvozom u excel.

9	BG 1193-DT	2023-12-15 07:38:47	2023-12-15 07:34:35	44.6629399	20.9308766	44.6629399, 20.9308766	84 m	0 km/h	Off	3.95 C	19 297828 km	-	-	-	-	Off	On	-	0 A	68212 m
0	BG 1193-DT	2023-12-15 07:52:51	2023-12-15 07:44:37	44.6629399	20.9308766	44.6629399, 20.9308766	69 m	0 km/h	Off	3.95 C	18 297828 km	-	-	-	-	Off	On	-	0 A	68212 m
1	BG 1193-DT	2023-12-15 07:52:51	2023-12-15 07:48:19	44.6629399	20.9308766	44.6629399, 20.9308766	67 m	0 km/h	Off	3.95 C	18 297828 km	-	-	-	-	Off	On	-	0 A	68212 m
2	BG 1193-DT	2023-12-15 07:52:51	2023-12-15 07:48:22	44.6626616	20.9310816	44.6626616, 20.9310816	67 m	0 km/h	Off	3.95 C	18 297828 km	-	-	-	-	Off	On	-	0 A	68212 m
3	BG 1193-DT	2023-12-15 07:52:51	2023-12-15 07:48:26	44.6626616	20.9310816	44.6626616, 20.9310816	67 m	0 km/h	On	3.95 C	17 297828 km	-	-	-	-	Off	On	-	0 A	68212 m
4	BG 1193-DT	2023-12-15 07:52:52	2023-12-15 07:49:22	44.6626616	20.9310816	44.6626616, 20.9310816	67 m	0 km/h	On	3.95 C	18 297828 km	-	-	-	-	Off	On	-	0 A	68212 m
5	BG 1193-DT	2023-12-15 07:52:52	2023-12-15 07:49:27	44.6626616	20.9310816	44.6626616, 20.9310816	67 m	0 km/h	Off	3.95 C	18 297828 km	-	-	-	-	Off	On	-	0 A	68212 m
6	BG 1193-DT	2023-12-15 07:52:52	2023-12-15 07:49:31	44.6626616	20.9310816	44.6626616, 20.9310816	67 m	0 km/h	Off	3.95 C	16 297828 km	-	-	-	-	Off	On	-	0 A	68212 m
7	BG 1193-DT	2023-12-15 07:52:52	2023-12-15 07:51:23	44.6626616	20.9310816	44.6626616, 20.9310816	67 m	0 km/h	Off	3.95 C	17 297828 km	-	-	-	-	Off	On	-	0 A	68212 m
8	BG 1193-DT	2023-12-15 07:52:52	2023-12-15 07:51:26	44.6626616	20.9310816	44.6626616, 20.9310816	67 m	0 km/h	Off	3.95 C	18 297828 km	-	-	-	-	Off	On	-	0 A	68212 m
9	BG 1193-DT	2023-12-15 07:52:52	2023-12-15 07:51:30	44.6626616	20.9310816	44.6626616, 20.9310816	67 m	0 km/h	On	3.95 C	18 297828 km	-	-	-	-	Off	On	-	0 A	68212 m
0	BG 1193-DT	2023-12-15 07:52:52	2023-12-15 07:52:28	44.662705	20.9309933	44.662705, 20.9309933	65 m	12 km/h	On	3.95 C	18 297828 km	-	-	-	-	Off	On	-	0 A	68212 m
1	BG 1193-DT	2023-12-15 07:55:56	2023-12-15 07:52:43	44.662125	20.9304683	44.662125, 20.9304683	78 m	7 km/h	On	3.94 C	17 297828 km	-	-	-	-	Off	On	-	0 A	68212 m
2	BG 1193-DT	2023-12-15 07:55:56	2023-12-15 07:53:19	44.6620633	20.930415	44.6620633, 20.930415	79 m	11 km/h	On	3.95 C	19 297828 km	-	-	-	-	Off	On	-	0 A	68212 m
3	BG 1193-DT	2023-12-15 07:55:56	2023-12-15 07:53:22	44.6619649	20.930345	44.6619649, 20.930345	80 m	17 km/h	On	3.95 C	20 297828 km	-	-	-	-	Off	On	-	0 A	68212 m
4	BG 1193-DT	2023-12-15 07:55:56	2023-12-15 07:53:24	44.6618666	20.9303633	44.6618666, 20.9303633	80 m	21 km/h	On	3.95 C	20 297828 km	-	-	-	-	Off	On	-	0 A	68212 m
5	BG 1193-DT	2023-12-15 07:55:56	2023-12-15 07:53:26	44.6617616	20.9304533	44.6617616, 20.9304533	82 m	31 km/h	On	3.95 C	19 297828 km	-	-	-	-	Off	On	-	0 A	68212 m
6	BG 1193-DT	2023-12-15 07:55:56	2023-12-15 07:53:40	44.6605316	20.9314266	44.6605316, 20.9314266	97 m	50 km/h	On	3.95 C	16 297828 km	-	-	-	-	Off	On	-	0 A	68212 m
7	BG 1193-DT	2023-12-15 07:55:56	2023-12-15 07:53:48	44.6596383	20.9319633	44.6596383, 20.9319633	102 m	35 km/h	On	3.95 C	17 297828 km	On	-	0 G	1	Off	On	-	0 A	68212 m
8	BG 1193-DT	2023-12-15 07:55:57	2023-12-15 07:54:20	44.65751	20.933225	44.65751, 20.933225	117 m	39 km/h	On	3.95 C	18 297828 km	-	-	-	-	Off	On	-	0 A	68212 m
9	BG 1193-DT	2023-12-15 07:55:57	2023-12-15 07:54:23	44.6572233	20.9328616	44.6572233, 20.9328616	120 m	38 km/h	On	3.95 C	15 297828 km	-	-	0 G	1	Off	On	-	0 A	68212 m
0	BG 1193-DT	2023-12-15 07:55:57	2023-12-15 07:54:23	44.6572533	20.9330216	44.6572533, 20.9330216	118 m	37 km/h	On	3.95 C	17 297828 km	-	-	-	-	Off	On	-	0 A	68212 m
1	BG 1193-DT	2023-12-15 07:55:57	2023-12-15 07:54:29	44.6567516	20.9323233	44.6567516, 20.9323233	124 m	50 km/h	On	3.95 C	17 297828 km	-	-	-	-	Off	On	-	0 A	68212 m
2	BG 1193-DT	2023-12-15 07:55:57	2023-12-15 07:54:38	44.6556533	20.9320233	44.6556533, 20.9320233	137 m	48 km/h	On	3.95 C	18 297829 km	-	-	-	-	Off	On	-	0 A	68212 m
3	BG 1193-DT	2023-12-15 07:55:57	2023-12-15 07:55:38	44.6528483	20.9322899	44.6528483, 20.9322899	147 m	54 km/h	On	3.95 C	20 297829 km	-	-	-	-	Off	On	-	0 A	68212 m
4	BG 1193-DT	2023-12-15 07:58:18	2023-12-15 07:56:05	44.6492583	20.9328133	44.6492583, 20.9328133	164 m	57 km/h	On	3.95 C	20 297829 km	-	-	-	-	Off	On	-	0 A	68212 m
5	BG 1193-DT	2023-12-15 07:58:18	2023-12-15 07:56:08	44.6488666	20.9328883	44.6488666, 20.9328883	165 m	35 km/h	On	3.95 C	22 297829 km	On	-	0 G	1	Off	On	-	0 A	68212 m
6	BG 1193-DT	2023-12-15 07:58:18	2023-12-15 07:56:28	44.6470666	20.93302	44.6470666, 20.93302	168 m	24 km/h	On	3.95 C	22 297830 km	-	-	-	-	Off	On	-	0 A	68212 m
7	BG 1193-DT	2023-12-15 07:58:18	2023-12-15 07:56:30	44.6469983	20.93312	44.6469983, 20.93312	167 m	13 km/h	On	3.95 C	22 297830 km	-	-	-	-	Off	On	-	0 A	68212 m
8	BG 1193-DT	2023-12-15 07:58:18	2023-12-15 07:57:11	44.6457233	20.9360716	44.6457233, 20.9360716	167 m	14 km/h	On	3.95 C	19 297830 km	-	-	-	-	Off	On	-	0 A	68212 m
9	BG 1193-DT	2023-12-15 07:58:18	2023-12-15 07:57:22	44.6458683	20.9370083	44.6458683, 20.9370083	162 m	15 km/h	On	3.95 C	20 297830 km	-	-	-	-	Off	On	-	0 A	68212 m
0	BG 1193-DT	2023-12-15 07:58:18	2023-12-15 07:57:23	44.64584	20.9370416	44.64584, 20.9370416	161 m	14 km/h	On	3.95 C	20 297830 km	-	-	-	-	Off	On	-	0 A	68212 m
1	BG 1193-DT	2023-12-15 07:58:18	2023-12-15 07:57:25	44.64573	20.9370683	44.64573, 20.9370683	161 m	26 km/h	On	3.95 C	19 297830 km	-	-	-	-	Off	On	-	0 A	68212 m
2	BG 1193-DT	2023-12-15 07:58:18	2023-12-15 07:57:57	44.6420766	20.9372149	44.6420766, 20.9372149	154 m	42 km/h	On	3.95 C	21 297830 km	-	-	-	-	Off	On	-	0 A	68212 m
3	BG 1193-DT	2023-12-15 07:58:18	2023-12-15 07:58:02	44.6416833	20.9372383	44.6416833, 20.9372383	152 m	17 km/h	On	3.95 C	19 297830 km	-	-	-	-	Off	On	-	0 A	68212 m

49 Odometar

Podrazumevana vrednost parametra Razdoblje se odnosi na današnji dan. Postoji opcija da se iz padajućeg menija odabere drugi interval ili da se preciznije definišu datum i vreme početka i kraja vremenskog intervala za koji generišemo izveštaj.

U polju Uređaji se iz padajućeg menija vrši odabir željenih vozila za koje generišemo izveštaj.

Nakon generisanja izveštaja dobićemo prikaz očitavanja sa odometra na početku i kraju odabranog vremenskog intervala, za sva vozila zbirno, u formi koja je prikazana na slici ispod.

Tip izveštaja: Odometar 2023-11-06 00:00:00 - 2023-11-13 00:00:00 (UTC +1)

Vozilo2	Početak	Kraj	Rastojanje
BG 1193-DT	294725	294834	109
BG 1705-UZ	254346	254765	419

50 Odometer daily

Izveštaj Odometar daily pripada grupi Osnovnih izveštaja. Za potrebe generisanja izveštaja potrebno je definisati pojedine parametre.

Podrazumevana vrednost parametra Razdoblje se odnosi na današnji dan. Postoji opcija da se iz padajućeg menija odabere drugi interval ili da se preciznije definišu datum i vreme početka i kraja vremenskog intervala za koji generišemo izveštaj.

U polju Uređaji se iz padajućeg menija vrši odabir željenih vozila za koje generišemo izveštaj.

Nakon generisanja izveštaja dobićemo prikaz očitavanja sa odometra na početku i kraju odabranog vremenskog intervala, odvojeno po danima, zasebno za svako vozilo, u formi koja je prikazana na slici ispod.

MobTrack : 24 W

Tip izveštaja: Odometer daily

2023-11-06 00:00:00 - 2023-11-13 00:00:00 (UTC +1)

Vozilo2: BG 1193-DT

Datum	Početak	Kraj	Rastojanje
2023-11-06	294725	294781	56
2023-11-07	294781	294781	0
2023-11-08	294781	294829	48
2023-11-09	294829	294829	0
2023-11-10	294829	294834	5
2023-11-11	294834	294834	0
2023-11-12	294834	294834	0
		Ukupno	109

Tip izveštaja: Odometer daily

2023-11-06 00:00:00 - 2023-11-13 00:00:00 (UTC +1)

Vozilo2: BG 1705-UZ

Datum	Početak	Kraj	Rastojanje
2023-11-06	254346	254357	11
2023-11-07	254357	254499	142
2023-11-08	254499	254677	178
2023-11-09	254677	254765	88
2023-11-10	254765	254765	0
2023-11-11	254765	254765	0
2023-11-12	254765	254765	0
		Ukupno	419

51 Putevi Srbije - 3 (Efektivni rad (sati motora)) Svakodnevno

Podrazumevana vrednost parametra Razdoblje se odnosi na današnji dan. Postoji opcija da se iz padajućeg menija odabere drugi interval ili da se preciznije definišu datum i vreme početka i kraja vremenskog intervala za koji generišemo izveštaj.

U polju Uređaji se iz padajućeg menija vrši odabir željenih vozila za koje generišemo izveštaj.

Nakon generisanja izveštaja dobićemo prikaz očitavanja radnih časova motora na početku i na kraju odabranog vremenskog intervala, odvojeno po danima, zbirno za sva vozila, u formi koja je prikazana na slici ispod.

Tip izveštaja: Putevi Srbije - 3 (Efektivni rad (sati motora)) Svakodnevno — 2023-11-06 00:00:00 - 2023-11-13 00:00:00 (UTC +1)

Vozilo2	Datum	Od (h)	Do (h)	Razlika (h)
BG 1193-DT	2023-11-06	1313.86	1314.86	1
BG 1193-DT	2023-11-07	1314.86	1314.86	0
BG 1193-DT	2023-11-08	1314.86	1316.23	1.37
BG 1193-DT	2023-11-09	1316.23	1316.23	0
BG 1193-DT	2023-11-10	1316.23	1316.55	0.32
BG 1193-DT	2023-11-11	1316.55	1316.55	0
BG 1193-DT	2023-11-12	1316.55	1316.55	0
BG 1705-UZ	2023-11-06	1749.95	1750.38	0.43
BG 1705-UZ	2023-11-07	1750.38	1753.44	3.06
BG 1705-UZ	2023-11-08	1753.44	1756.45	3.01
BG 1705-UZ	2023-11-09	1756.45	1758.25	1.8
BG 1705-UZ	2023-11-10	1758.25	1758.25	0
BG 1705-UZ	2023-11-11	1758.25	1758.25	0
BG 1705-UZ	2023-11-12	1758.25	1758.25	0
Ukupno (2)				10.99

52 Putevi Srbije - 3 (Efektivni rad (sati motora)) Svakodnevno Grafikon

Podrazumevana vrednost parametra Razdoblje se odnosi na današnji dan. Postoji opcija da se iz padajućeg menija odabere drugi interval ili da se preciznije definišu datum i vreme početka i kraja vremenskog intervala za koji generišemo izveštaj.

U polju Uređaji se iz padajućeg menija vrši odabir željenih vozila za koje generišemo izveštaj.

Nakon generisanja izveštaja u gornjem tabelarnom prikazu predstavljeni su podaci o efektivnom radu motora. Imamo podatak o startovanju i gašenju motora, trajanju rada motora, trajanju efektivnog rada motora, rastojanju koje je vozilo prešlo u toku ovog perioda i trajanju vožnje odnosno dužini vremenskog intervala u kom je vozilo bilo u pomeranju. Ispod tabelarnog prikaza, imamo prilagođeni prikaz u vidu grafikona na kom je detaljno prikazano u kom satu (od 0 do 23) i koliko je bilo minuta efektivnog rada. Svaki datum, tj. dan podeljen je na 24 sata (od 0 do 23) a svaki sat na po četiri dela od 15 minuta. Na taj način je stubićima grafikona simbolično prikazan rad motora u svakoj četvrtini sata, a potom brojem iznad grafičkog prikaza je predstavljen ukupan broj minuta efektivnog rada u tom satu.

Podaci su struktuirani po danima, pojedinačno za svako vozilo, u formi koja je prikazana na slici ispod.

Tip izveštaja: Putevi Srbije - 3 (Efektivni rad (sati motora)) Svakodnevno Grafikon

2023-11-08 00:00:00 - 2023-11-08 23:59:00 (UTC +1)

Vozilo2: BG 1193-DT

Datum	Početak	U stajanju	Trajanje	Putevi Srbije - 3 (Efektivni rad (sati motora))	Rastojanje	Trajanje pomeranja
2023-11-08	2023-11-08 13:44:39	2023-11-08 15:32:24	1h 47min 45s	1h 11min 59s	47.28 km	1h 24min 27s

0	1	2	3	4	5	6	7	8	9	10	11	12	13	14	15	16	17	18	19	20	21	22	23
													13	37	22								

Tip izveštaja: Putevi Srbije - 3 (Efektivni rad (sati motora)) Svakodnevno Grafikon

2023-11-08 00:00:00 - 2023-11-08 23:59:00 (UTC +1)

Vozilo2: BG 1705-UZ

Datum	Početak	U stajanju	Trajanje	Putevi Srbije - 3 (Efektivni rad (sati motora))	Rastojanje	Trajanje pomeranja
2023-11-08	2023-11-08 07:51:24	2023-11-08 20:02:30	12h 11min 6s	2h 45min 40s	176.98 km	2h 59min 48s

0	1	2	3	4	5	6	7	8	9	10	11	12	13	14	15	16	17	18	19	20	21	22	23
							6	45				14	21	2	24	5		25	24	0			

MobTrack : 24 W

53 Dnevni izveštaj o kretanju

Podrazumevana vrednost parametra Razdoblje se odnosi na današnji dan. Postoji opcija da se iz padajućeg menija odabere drugi interval ili da se preciznije definišu datum i vreme početka i kraja vremenskog intervala za koji generišemo izveštaj.

U polju Uređaji se iz padajućeg menija vrši odabir željenih vozila za koje generišemo izveštaj.

Nakon generisanja izveštaja dobićemo prikaz osnovnih informacija o kretanju vozila, zasebno za svako vozilo, po danima, za definisani vremenski interval u formi koja je prikazana na slici ispod. Informacije koje dobijamo ovim izveštajem odnose se na detalje o:

- Početku i završetku putovanja,
- Vremenu putovanja,
- Predjenoj razdaljini
- Ukupnom trajanju pomeranja

Tip izveštaja: Dnevni izveštaj o kretanju 2023-11-06 00:00:00 - 2023-11-09 23:59:00 (UTC +1)

Vozilo2: BG 1705-UZ

Datum	Vreme početka putovanja	Vreme završetka putovanja	Vreme putovanja	Pređena razdaljina	Trajanje pomeranja
2023-11-06	2023-11-06 10:35:42	2023-11-06 12:28:03	1h 52min 21s	11.03 km	23min 54s
2023-11-07	2023-11-07 07:49:36	2023-11-07 18:33:28	10h 43min 52s	140.24 km	2h 58min 23s
2023-11-08	2023-11-08 07:54:09	2023-11-08 20:02:30	12h 8min 21s	177.96 km	2h 59min 48s
2023-11-09	2023-11-09 08:03:42	2023-11-09 18:16:36	10h 12min 54s	87.79 km	1h 44min 15s

54 Uklj. / isključ. Kontakta

Podrazumevana vrednost parametra Razdoblje se odnosi na današnji dan. Postoji opcija da se iz padajućeg menija odabere drugi interval ili da se preciznije definišu datum i vreme početka i kraja vremenskog intervala za koji generišemo izveštaj.

U polju Uređaji se iz padajućeg menija vrši odabir željenih vozila za koje generišemo izveštaj. U polju Isključeno paljenje iz padajućeg menija biramo vreme trajanja datog kontakta na vozilu.

Nakon generisanja izveštaja dobićemo prikaz osnovnih informacija kretanju vozila, pojedinačno za svako vozilo, po danima, za definisani vremenski interval u formi koja je prikazana na slici ispod. Informacije koje dobijamo ovim izveštajem odnose se na detalje o:

- Kontaktu , tj. segmentima kada je vozilo upaljeno ili ugašeno,
- Brzini vozila,
- Dužini pređenog puta,
- Efektivnom radu motora,
- Vremenskom periodu nakon kog se vozilo zaustavilo,
- Vozaču koji je upravljao vozilom,
- Koordinatama lokacija na kojima su se događaji paljenja i gašenja dešavali, koje su klikabilne i upućuju na prikaz lokacije u okviru Google maps servisa.

Tip izveštaja: Uklj. / isključ. kontakta

2023-11-13 00:00:00 - 2023-11-17 23:45:00 (UTC +1)

Vozilo2: BG 1705-UZ

Uklj. / isključ. kontakta	Vreme događaja	Brzina	Dužina puta	Efektivni rad (rad motora pod opterećenjem)	Zaustavio se za	Vozac	Lokacija
2023-11-13							
Off	00:07:44				23h 52min 16s		44.641345, 20.938692
2023-11-14							
Off	00:01:32				24h 0s		44.641345, 20.938692
2023-11-15							
Off	00:06:39				24h 0s		44.641345, 20.938692
2023-11-16							
Off	00:09:13				24h 0s		44.641345, 20.938692
2023-11-17							
Off	00:01:45				7h 29min 50s		44.641345, 20.938692
On	07:29:50	6 km/h	0.01 km	1min 0s		Test vozač 3 (2C000001763C6C01)	44.64137, 20.938867
Off	07:30:50				7min 33s		44.641382, 20.938862
On	07:38:23	22 km/h	2.89 km	7min 22s		Test vozač 3 (2C000001763C6C01)	44.641718, 20.937233
Off	07:45:45				3min 18s		44.66269, 20.930048
On	07:49:03	69 km/h	57.55 km	59min 21s		Test vozač 3 (2C000001763C6C01)	44.66267, 20.929982
Off	08:48:24				9h 44min 26s		44.785682, 20.48053
On	18:32:50	16 km/h	4.26 km	16min 30s		Test vozač 3 (2C000001763C6C01)	44.785395, 20.480668
Off	18:49:20				7min 53s		44.814158, 20.483693
On	18:57:13	15 km/h	2.94 km	8min 54s		Test vozač 3 (2C000001763C6C01)	44.811492, 20.48699
Off	19:06:07				4min 34s		44.804127, 20.499062
On	19:10:41	12 km/h	2.77 km	13min 14s		Test vozač 3 (2C000001763C6C01)	44.804162, 20.498852
Off	19:23:55				2min 1s		44.788722, 20.4993
On	19:25:56	80 km/h	58.9 km	44min 29s		Test vozač 3 (2C000001763C6C01)	44.783832, 20.501152
Off	20:10:25				2min 9s		44.64203, 20.914038
On	20:12:34	17 km/h	0.36 km	4min 26s		Test vozač 3 (2C000001763C6C01)	44.642047, 20.914107
Off	20:17:00				4min 16s		44.643622, 20.911017
On	20:21:16	6 km/h	0 km	2s		Test vozač 3 (2C000001763C6C01)	44.643707, 20.911062
Off	20:21:18				3h 21min 34s		44.643698, 20.911065

55 Poslate komande

56 Instalacija objekata

Podrazumevana vrednost parametra Razdoblje se odnosi na današnji dan. Postoji opcija da se iz padajućeg menija odabere drugi interval ili da se preciznije definišu datum i vreme početka i kraja vremenskog intervala za koji generišemo izveštaj.

Izveštaj daje informacije o datumu kada je urađena ugradnja u odabranom vremenskom interval.

Тип извештаја: Инсталација објеката

2023-12-15 15:39:30 - 2023-12-15 15:39:30 (UTC +1)

Датум инсталације	Vozilo2	Датум активације SIM-а	Датум истека SIM картице
	BG 021-MA		
	BG 1028-VD		
	BG 1075-GČ		
	BG 1081-NO		
	BG 1103-ĆU		
	BG 1177-EJ		
	BG 1214-PX		
	BG 1438-IS		
	BG 1575-OV		
	BG 1722-XI		
	BG 1762-TA		
	BG 1807-MX		
	BG 1831-IS		
	BG 2014-SO		
	BG 2171-TP		
	BG 2171-ZD		
	BG 2191-DB		
	BG 2191-HK		
	BG 2309-VT		
	BG 2524-TV		
	BG 2542-BZ		
	BG 2588-OL		
	BG 2637-MH		
	BG 916-LE		
	BG 960-HG		
	BG 968-GM		
	BG 968-TV		
	BG 973-MH		
	BG1892-JA		
	KG 180-ZL		
	KG 182-VR		
	KG 184-XS		
2023-11-14	KG 231-UX		
	KG 278-JD		
	KG 289-CR		
	KG 289-CV		
	KG 290-VC		
2023-11-14	KG 314-KE		

57 Instalacija offline objekata

MobTrack : 24 W

58 Offline objekti

Podrazumevana vrednost parametra Razdoblje se odnosi na današnji dan. Postoji opcija da se iz padajućeg menija odabere drugi interval ili da se preciznije definišu datum i vreme početka i kraja vremenskog intervala za koji generišemo izveštaj.

Izveštaj daje informacije o datumu kada je poslednji put vozilo bilo na mreži kao i lokaciju tog momenta.

Тип извештаја: Објекти који нису на мрежи 2023-12-15 15:42:56 - 2023-12-15 15:42:56 (UTC +1)

Vozilo2	Време	Положај	Брзина	Висина	Угао	Трајање	Растојање	Одометар	Путеви Србије - 3 (Ефективни рад (сати мотора))
BG 021-MA						На Ваш захтев није пронађено ништа.			
BG 1028-VD						На Ваш захтев није пронађено ништа.			
BG 1075-GČ						На Ваш захтев није пронађено ништа.			
BG 1081-NO						На Ваш захтев није пронађено ништа.			
BG 1103-ĆU						На Ваш захтев није пронађено ништа.			
BG 1177-EJ						На Ваш захтев није пронађено ништа.			
BG 1214-PX						На Ваш захтев није пронађено ништа.			
BG 1438-IS						На Ваш захтев није пронађено ништа.			
BG 1575-OV						На Ваш захтев није пронађено ништа.			
BG 1722-XI						На Ваш захтев није пронађено ништа.			
BG 1762-TA						На Ваш захтев није пронађено ништа.			
BG 1807-MX						На Ваш захтев није пронађено ништа.			
BG 1831-IS	2023-12-15 13:43:21	45.870570, 20.492957	0 km/h	77 m	323	1h 59min 35s	440.69 км	834.84 км	
BG 2014-SO						На Ваш захтев није пронађено ништа.			
BG 2171-TP						На Ваш захтев није пронађено ништа.			
BG 2171-ZD						На Ваш захтев није пронађено ништа.			
BG 2191-DB						На Ваш захтев није пронађено ништа.			
BG 2191-HK						На Ваш захтев није пронађено ништа.			
BG 2309-VT						На Ваш захтев није пронађено ништа.			
BG 2524-TV						На Ваш захтев није пронађено ништа.			
BG 2542-BZ						На Ваш захтев није пронађено ништа.			
BG 2588-OL						На Ваш захтев није пронађено ништа.			
BG 2637-MH	2023-11-21 17:12:10	44.235130, 21.184373	0 km/h	103 m	207	574h 30min 46s	5036.74 км	0 км	

59 Utovar/istovar

Podrazumevana vrednost parametra Razdoblje se odnosi na današnji dan. Postoji opcija da se iz padajućeg menija odabere drugi interval ili da se preciznije definišu datum i vreme početka i kraja vremenskog intervala za koji generišemo izveštaj.

Izveštaj pruža informacije o razlikama u težini u kg.

MobTrack : 24 W

60 Geofence stop count

Podrazumevana vrednost parametra Razdoblje se odnosi na današnji dan. Postoji opcija da se iz padajućeg menija odabere drugi interval ili da se preciznije definišu datum i vreme početka i kraja vremenskog intervala za koji generišemo izveštaj.

U polju Uređaji se iz padajućeg menija vrši odabir željenih vozila za koje generišemo izveštaj. Takođe imamo opciju da izaberemo da budu grupne geoograde i mandatory stops, slika u nastavku je sa odabranim opcijama “ne”.

Nakon generisanja izveštaja dobićemo podatke po vozila koliko puta je bio u kojoj geozoni.

Geozona:	E-75 kod Dusanovca
Vozilo2	
BG 1193-DT	
BG 1705-UZ	
Caddy BG 1168-MU	

Geozona:	Geozona Kneza Milosa
Vozilo2	
BG 1705-UZ	
Caddy BG 1168-MU	

61 Broj zaustavljanja geografske zone (smena)

Podrazumevana vrednost parametra Razdoblje se odnosi na današnji dan. Postoji opcija da se iz padajućeg menija odabere drugi interval ili da se preciznije definišu datum i vreme početka i kraja vremenskog intervala za koji generišemo izveštaj.

U polju Uređaji se iz padajućeg menija vrši odabir željenih vozila za koje generišemo izveštaj. Takođe imamo opciju da izaberemo da budu grupne geoograde i mandatory stops, slika u nastavku je sa odabranim opcijama “ne”.

Specifično za ovaj izveštaj jeste da možemo da definišemo smene u kojima se posmatra prolazak kroz geozone.

Nakon generisanja izveštaja dobićemo podatke po smenama koliko su ukupno puta vozila bila u geozonama.

Tip izveštaja: Broj zaustavljanja geografske zone (smena) 2023-11-01 00:00:00 - 2023-12-01 00:00:00 (UTC +1)

Uređaji: BG 1193-DT, BG 1705-UZ, Caddy BG 1168-MU, Mitshubishi L200 BG 2257-PX

Geozone: E-75 kod Dusanovca, Geozona Kneza Milosa

Smena vremena	E-75 kod Dusanovca	Geozona Kneza Milosa	Ukupno
00:00 - 12:30	16	4	20
12:30 - 23:45	7	1	8
-	0	0	0
Ukupno	23	5	28

62 Putevi Srbije - 1 (rute)

Podrazumevana vrednost parametra Razdoblje se odnosi na današnji dan. Postoji opcija da se iz padajućeg menija odabere drugi interval ili da se preciznije definišu datum i vreme početka i kraja vremenskog intervala za koji generišemo izveštaj.

U polju Uređaji se iz padajućeg menija vrši odabir željenih vozila za koje generišemo izveštaj. Ograničenje brzine je takođe polje u koje je potrebno uneti prag za prekoračenje brzine. U polju koje se odnosi na zaustavljanje je moguće iz padajućeg menija odabrati vreme trajanja mirovanja vozila nakon kog se računa da se vozilo trajno zaustavilo.

Nakon generisanja izveštaja dobićemo prikaz osnovnih informacija o kretanju svih vozila, po svakom vozilu zasebno, za definisani vremenski interval u formi koja je prikazana na slici ispod. Informacije koje dobijamo ovim izveštajem odnose se na detalje o:

- Ruti kretanja,
- Pređenom putu,
- Mirovanju vozila,
- Brzini kretanja,
- Zaustavljanjima vozila,
- Gorivu,
- Efektivnim satima rada motora,
- Očitavanju sa odometra,
- Vozaču koji je upravljao vozilom.

Sa leve strane imamo i grafički prikaz predjene rute za odabrani vremenski interval.

Tip izveštaja: Putevi Srbije - 1 (rute)

2023-11-06 00:00:00 - 2023-11-09 23:59:00 (UTC +1)

Vozilo2: BG 1705-UZ

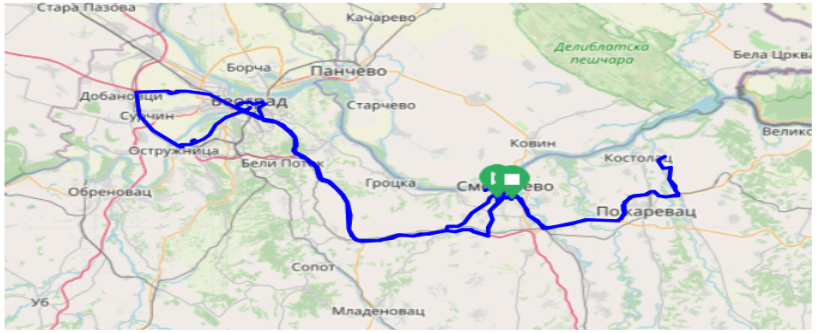

Ruta kretanja (početak rute):	2023-11-06 00:00:21
Ruta kretanja (kraj rute):	2023-11-09 23:58:33
Pređeni put (dužina rute):	417.02 km
Trajanje pomeranja:	8h 7min 44s
Mirovanje sredstva za rad (trajanje zaustavljanja):	87h 50min 20s
Maksimalna brzina:	145 km/h
Prosečna brzina:	50 km/h
Brojanje prekoračenja brzine:	68
Broj zaustavanja:	49

Potrošnja goriva (GPS):	32.07 L
Potrošnja goriva (Fuel Level (L)):	0 l
Potrošnja goriva (Fuel Level (%)):	51 %
Potrošnja goriva (Harsh turing graph):	0
Cena goriva (GPS):	5932.78
Cena goriva (Fuel Level (L)):	0
Cena goriva (Fuel Level (%)):	9435
Cena goriva (Harsh turing graph):	0
Efektivni rad (sati motora):	7h 28min 26s
Efektivni rad (rad motora pod opterećenjem):	7h 21min 0s
Efektivni rad (motor u praznom hodu / rad u mestu):	7min 22s
Odometar:	254765.31 km
Vozaci:	Test vozač 3 (2C000001763C6C01)

63 Putevi Srbije - 2 (rute sumarno)

Podrazumevana vrednost parametra Razdoblje se odnosi na današnji dan. Postoji opcija da se iz padajućeg menija odabere drugi interval ili da se preciznije definišu datum i vreme početka i kraja vremenskog intervala za koji generišemo izveštaj.

U polju Uređaji se iz padajućeg menija vrši odabir željenih vozila za koje generišemo izveštaj. Ograničenje brzine je takođe polje u koje je potrebno uneti prag za prekoračenje brzine. U polju koje se odnosi na zaustavljanje je moguće iz padajućeg menija odabrati vreme trajanja mirovanja vozila nakon kog se računa da se vozilo trajno zaustavilo.

Nakon generisanja izveštaja prvo dobijamo sumarni prikaz podataka za sva vozila u odabranom vremenskom periodu. Ispod ovog sumarnog prikaza, slede prikazi podataka za pojedinačno vozilo, za definisani vremenski interval u odgovarajućoj formi. Informacije koje dobijamo ovim izveštajima se odnose se na detalje o:

- Ruti kretanja,
- Pređenom putu,
- Mirovanju vozila,
- Brzini kretanja,
- Zaustavljanjima vozila

Sa leve strane imamo i grafički prikaz predjene rute za odabrani vremenski interval.

Tip izveštaja: Putevi Srbije - 2 (rute sumarno)

2023-11-06 00:00:00 - 2023-11-09 23:59:00 (UTC +1)

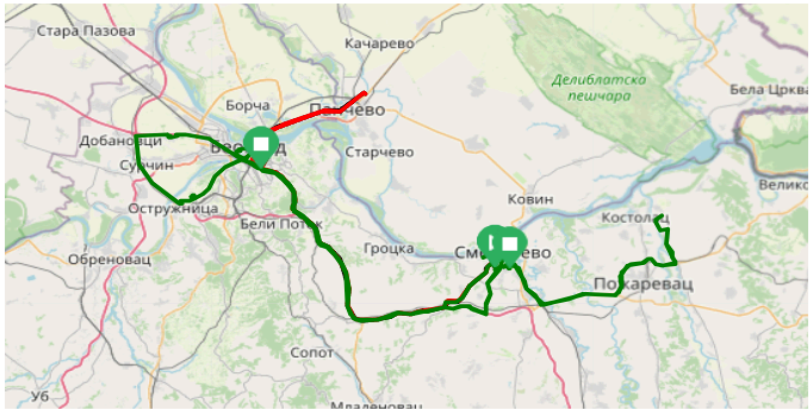

Pređeni put (dužina rute):	625.36 km
Mirovanje sredstva za rad (trajanje zaustavljanja):	274h 48min 12s
Maksimalna brzina:	145 km/h
Prosečna brzina:	49 km/h
Brojanje prekoračenja brzine:	116
Broj zaustavanja:	75

Tip izveštaja: Putevi Srbije - 2 (rute sumarno)

2023-11-06 00:00:00 - 2023-11-09 23:59:00 (UTC +1)

Vozilo2: BG 1705-UZ

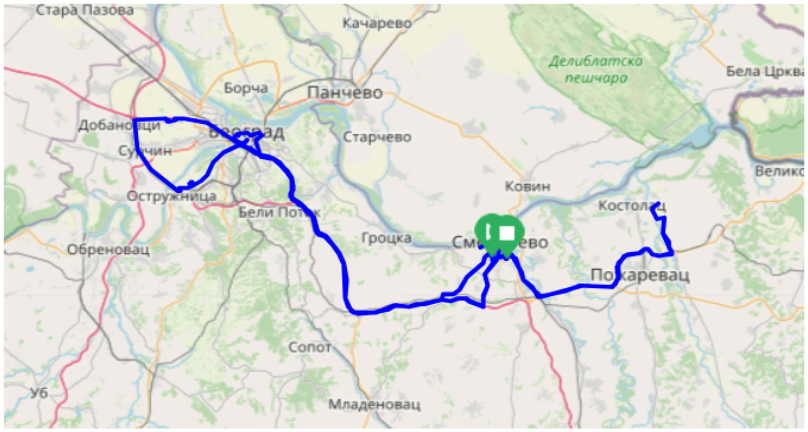

Ruta kretanja (početak rute):	2023-11-06 00:00:21
Ruta kretanja (kraj rute):	2023-11-09 23:58:33
Pređeni put (dužina rute):	417.02 km
Mirovanje sredstva za rad (trajanje zaustavljanja):	87h 50min 20s
Maksimalna brzina:	145 km/h
Prosečna brzina:	50 km/h
Brojanje prekoračenja brzine:	68
Broj zaustavanja:	49

64 Birla Prilagođeno

MobTrack : 24 W

65 Automon Prilagođeno

MobTrack : 24 W

66 Troškovi

MobTrack : 24 W

67 POI - Trajanje zaustavljanja

Podrazumevana vrednost parametra Razdoblje se odnosi na današnji dan. Postoji opcija da se iz padajućeg menija odabere drugi interval ili da se preciznije definišu datum i vreme početka i kraja vremenskog intervala za koji generišemo izveštaj.

U polju Uređaji se iz padajućeg menija vrši odabir željenih vozila za koje generišemo izveštaj. Takodje je potrebno da se definišu parametri tolerancije razdaljine od POI, kao i minimalno trajanje zaustavljanja. Naravno potrebno je i izabrati za koje POI pokrećemo izveštaj.

Statistike koje dobijamo uz ovaj izveštaj jesu: trajanje zaustavljanja, informaciju koliko je blizu izabrani POI i link tačne lokacije.

Tip izveštaja: POI - Trajanje zaustavljanja

2023-11-01 00:00:00 - 2023-12-01 00:00:00 (UTC +1)

Vozilo2: BG 1193-DT

Početak	Kraj	Trajanje	Efektivni rad (motor u praznom hodu / rad u mestu)	Blizu	Položaj zaustavljanja
2023-11-01 08:58:00	2023-11-01 17:07:15	8h 9min 15s	0s	0.19 km - MapSoft - sediste	44.7844, 20.481853
2023-11-02 08:46:09	2023-11-02 10:27:58	1h 41min 49s	0s	0.19 km - MapSoft - sediste	44.78437, 20.481837
2023-11-02 15:31:27	2023-11-02 16:42:37	1h 11min 10s	0s	0.03 km - MapSoft - sediste	44.785585, 20.480522
2023-11-03 13:23:42	2023-11-03 13:25:01	1min 19s	0s	0.09 km - MapSoft - sediste	44.785153, 20.481123
2023-11-03 13:27:48	2023-11-03 16:42:38	3h 14min 50s	0s	0.09 km - MapSoft - sediste	44.78514, 20.481048
2023-11-03 16:43:39	2023-11-03 16:47:53	4min 14s	0s	0.08 km - MapSoft - sediste	44.785253, 20.48117
2023-11-06 08:38:28	2023-11-06 15:43:36	7h 5min 8s	0s	0.19 km - MapSoft - sediste	44.784405, 20.481858
2023-11-06 15:44:43	2023-11-08 13:44:39	45h 59min 56s	0s	0.09 km - MapSoft - sediste	44.785112, 20.481128
2023-11-08 15:32:43	2023-11-10 15:17:11	47h 44min 28s	0s	0.08 km - MapSoft - sediste	44.785227, 20.481162
2023-11-10 15:43:11	2023-11-10 15:44:12	1min 1s	0s	1 km - MapSoft - sediste	44.791485, 20.490513
2023-11-10 15:46:40	2023-11-10 15:49:14	2min 34s	0s	0.12 km - MapSoft - sediste	44.786957, 20.481005
2023-11-10 15:51:03	2023-11-13 12:08:34	68h 17min 31s	0s	0.04 km - MapSoft - sediste	44.785533, 20.480545
2023-11-13 16:01:50	2023-11-15 10:08:17	42h 6min 27s	0s	0.03 km - MapSoft - sediste	44.785587, 20.48054
2023-11-15 14:11:41	2023-11-16 09:53:57	19h 42min 16s	0s	0.03 km - MapSoft - sediste	44.785715, 20.480298
2023-11-16 13:20:51	2023-11-16 13:36:43	15min 52s	0s	0.09 km - MapSoft - sediste	44.785137, 20.481008
2023-11-16 16:28:50	2023-11-16 16:35:10	6min 20s	0s	0.03 km - MapSoft - sediste	44.785642, 20.48043
2023-11-16 16:35:58	2023-11-20 09:36:45	89h 47s	0s	0.04 km - MapSoft - sediste	44.785543, 20.480583
2023-11-20 09:37:45	2023-11-20 09:40:59	3min 14s	0s	0.05 km - MapSoft - sediste	44.785432, 20.480792
2023-11-20 15:04:50	2023-11-20 15:28:07	23min 17s	0s	0.03 km - MapSoft - sediste	44.785715, 20.480378
2023-11-22 09:11:00	2023-11-22 16:09:52	6h 58min 52s	0s	0.19 km - MapSoft - sediste	44.784457, 20.481887
2023-11-22 16:10:44	2023-11-22 17:04:05	53min 21s	0s	0.03 km - MapSoft - sediste	44.785617, 20.480473
2023-11-24 08:38:00	2023-11-24 16:52:40	8h 14min 40s	0s	0.08 km - MapSoft - sediste	44.785278, 20.481133
2023-11-25 13:24:57	2023-11-29 11:52:29	94h 27min 32s	0s	0.03 km - MapSoft - sediste	44.785623, 20.480405
2023-11-30 08:54:23	2023-11-30 08:56:22	1min 59s	0s	0.69 km - MapSoft - sediste	44.78222, 20.487747
2023-11-30 08:59:24	2023-11-30 17:19:43	8h 20min 19s	0s	0.09 km - MapSoft - sediste	44.785127, 20.481153

68 POI - trajanje praznog hoda

Podrazumevana vrednost parametra Razdoblje se odnosi na današnji dan. Postoji opcija da se iz padajućeg menija odabere drugi interval ili da se preciznije definišu datum i vreme početka i kraja vremenskog intervala za koji generišemo izveštaj.

U polju Uređaji se iz padajućeg menija vrši odabir željenih vozila za koje generišemo izveštaj. Takodje je potrebno da se definišu parametri tolerancije razdaljine od POI, kao i minimalno trajanje zaustavljanja. Naravno potrebno je i izabrati za koje POI pokrećemo izveštaj.

Osnovna informacija koja se dobija jeste trajanje praznog hoda po POI.

Tip izveštaja: POI - trajanje praznog hoda

2023-11-01 00:00:00 - 2023-12-01 00:00:00 (UTC +1)

Vozilo2: BG 1705-UZ

Početak	Kraj	Trajanje	Efektivni rad (motor u praznom hodu / rad u mestu)	Blizu	Položaj zaustavljanja
2023-11-02 09:21:09	2023-11-02 09:21:23	14s	1s	0.19 km - MapSoft - sediste	44.784452, 20.4819
2023-11-02 09:29:32	2023-11-02 10:22:03	52min 31s	28s	0.09 km - MapSoft - sediste	44.785333, 20.479823
2023-11-02 10:26:04	2023-11-02 10:27:42	1min 38s	0s	0.18 km - MapSoft - sediste	44.784478, 20.481853
2023-11-02 14:33:38	2023-11-02 14:34:31	53s	13s	0.09 km - MapSoft - sediste	44.785145, 20.48112
2023-11-02 14:35:14	2023-11-02 16:43:24	2h 8min 10s	40s	0.08 km - MapSoft - sediste	44.785213, 20.481093
2023-11-07 08:57:24	2023-11-07 09:32:09	34min 45s	0s	0.07 km - MapSoft - sediste	44.785307, 20.481043
2023-11-07 16:02:12	2023-11-07 16:04:40	2min 28s	1min 28s	0.38 km - MapSoft - sediste	44.789303, 20.480983
2023-11-07 16:09:24	2023-11-07 16:33:51	24min 27s	4s	0.07 km - MapSoft - sediste	44.78532, 20.480902
2023-11-08 08:50:10	2023-11-08 12:35:20	3h 45min 10s	0s	0.07 km - MapSoft - sediste	44.7853, 20.48111
2023-11-08 16:04:58	2023-11-08 18:35:11	2h 30min 13s	0s	0.03 km - MapSoft - sediste	44.78564, 20.480433
2023-11-17 08:48:24	2023-11-17 18:32:42	9h 44min 18s	0s	0.02 km - MapSoft - sediste	44.785682, 20.48053

Tip izveštaja: Utovar/istovar

2023-12-04 00:00:00 - 2023-12-11 00:00:00 (UTC +1)

Vozilo2:	BG 1193-DT
Senzor:	Accelerator Pedal Position

Loading	Istovar	Vreme	Poslednja vrednost	Razlika	Trenutna vrednost	Položaj
Loading		2023-12-06 09:41:05	8 kg	20 kg	28 kg	44.7837349, 20.4105333
	Istovar	2023-12-06 11:20:20	20 kg	14 kg	6 kg	44.7456216, 20.354035
	Istovar	2023-12-06 11:27:52	21 kg	8 kg	13 kg	44.7566216, 20.3838316
	Istovar	2023-12-06 11:38:06	16 kg	6 kg	10 kg	44.8004733, 20.4500533
	Istovar	2023-12-06 13:59:46	28 kg	14 kg	14 kg	44.8113383, 20.441465
	Istovar	2023-12-06 14:10:49	28 kg	19 kg	9 kg	44.7899683, 20.4669816
Loading		2023-12-08 09:57:56	6 kg	18 kg	24 kg	44.7864533, 20.4761949
Loading		2023-12-08 10:05:53	14 kg	8 kg	22 kg	44.7846766, 20.4121233
	Istovar	2023-12-08 10:14:42	22 kg	10 kg	12 kg	44.7840116, 20.4106083
	Istovar	2023-12-08 10:28:51	52 kg	24 kg	28 kg	44.7406566, 20.247555
Loading		2023-12-08 10:42:40	20 kg	10 kg	30 kg	44.5200683, 20.1640266
	Istovar	2023-12-08 10:49:58	54 kg	22 kg	32 kg	44.4073766, 20.0950616
	Istovar	2023-12-08 11:19:46	28 kg	12 kg	16 kg	44.0121233, 20.38004
	Istovar	2023-12-08 11:27:25	18 kg	5 kg	13 kg	43.9187233, 20.407875
	Istovar	2023-12-08 11:35:53	24 kg	22 kg	2 kg	43.9011216, 20.3855516
Loading		2023-12-08 12:13:31	4 kg	20 kg	24 kg	43.9247216, 20.3259966
Loading		2023-12-08 12:26:38	2 kg	3 kg	5 kg	43.8934, 20.3496
Loading		2023-12-08 12:41:27	3 kg	2 kg	5 kg	43.9020666, 20.3765633
Loading		2023-12-08 13:33:26	1 kg	5 kg	6 kg	43.9125266, 20.4085349
Loading		2023-12-08 13:40:22	8 kg	12 kg	20 kg	43.9900116, 20.3995433
Loading		2023-12-08 13:47:19	20 kg	12 kg	32 kg	44.0787549, 20.3760449
	Istovar	2023-12-08 14:15:51	34 kg	18 kg	16 kg	44.48292, 20.1152299
Loading		2023-12-08 14:23:15	20 kg	14 kg	34 kg	44.5960216, 20.200535
	Istovar	2023-12-08 14:44:14	34 kg	10 kg	24 kg	44.7145199, 20.4332466
Loading		2023-12-08 14:51:36	20 kg	32 kg	52 kg	44.747935, 20.5403983

Ukupna količina utovara:	12
Ukupna količina istovara:	13

69 Čišćenje kolica svakodnevno

MobTrack : 24 W

70 Dnevni pređeni put po vozaču

Podrazumevana vrednost parametra Razdoblje se odnosi na današnji dan. Postoji opcija da se iz padajućeg menija odabere drugi interval ili da se preciznije definišu datum i vreme početka i kraja vremenskog intervala za koji generišemo izveštaj.

U polju Uređaji se iz padajućeg menija vrši odabir željenih vozila za koje generišemo izveštaj.

Nakon generisanja izveštaja dobićemo prikaz osnovnih informacija kretanju vozila po vozaču koji je njime upravljao, zbirno za sva vozila,po danima, za definisani vremenski interval u formi koja je prikazana na slici ispod. Informacije koje dobijamo ovim izveštajem odnose se na detalje o:

- Vozilu kojim je vozač upravljao u odredjenom vremenskom intervalu,
- Pređenom rastojanju,
- Podeli predjenog rastojanja na privatnu i poslovnu vožnju, ukoliko je ovaj parametra prethodno definisan na uredjaju u vozilu.

Tip izveštaja: Driver daily distance — 2023-11-06 00:00:00 - 2023-11-09 23:59:00 (UTC +1)

Vozac	Vozilo2	Datum	Rastojanje	Poslovna vožnja	Privatna vožnja
Sloba (0100550087E0456E)	BG 1193-DT	2023-11-06	56.29 km	56.29 km	0 km
Sloba (0100550087E0456E)	BG 1193-DT	2023-11-07	0 km	0 km	0 km
Sloba (0100550087E0456E)	BG 1193-DT	2023-11-08	47.9 km	47.9 km	0 km
Sloba (0100550087E0456E)	BG 1193-DT	2023-11-09	0 km	0 km	0 km
	BG 1193-DT_ext	2023-11-06	56.26 km	0 km	0 km
	BG 1193-DT_ext	2023-11-07	0 km	0 km	0 km
	BG 1193-DT_ext	2023-11-08	47.88 km	0 km	0 km
	BG 1193-DT_ext	2023-11-09	0 km	0 km	0 km
Test vozač 3 (2C000001763C6C01)	BG 1705-UZ	2023-11-06	11.03 km	0 km	0 km
Test vozač 3 (2C000001763C6C01)	BG 1705-UZ	2023-11-07	140.24 km	0 km	0 km
Test vozač 3 (2C000001763C6C01)	BG 1705-UZ	2023-11-08	177.96 km	0 km	0 km
Test vozač 3 (2C000001763C6C01)	BG 1705-UZ	2023-11-09	87.79 km	0 km	0 km

71 Vozač - maksimalni broj obrtaja

Podrazumevana vrednost parametra Razdoblje se odnosi na današnji dan. Postoji opcija da se iz padajućeg menija odabere drugi interval ili da se preciznije definišu datum i vreme početka i kraja vremenskog intervala za koji generišemo izveštaj.

U polju Uređaji se iz padajućeg menija vrši odabir željenih vozila za koje generišemo izveštaj.

Nakon generisanja izveštaja dobićemo prikaz osnovnih informacija kretanju vozila po vozaču koji je njime upravljao, zbirno za sva vozila, za definisani vremenski interval u formi koja je prikazana na slici ispod. Ukoliko želimo da imamo podatke o broju prekoračenja odmah definišemo prekoračenje. Informacije koje dobijamo ovim izveštajem odnose se na detalje o:

- Vozilu kojim je vozač upravljao u odredjenom vremenskom intervalu,
- Pređenom rastojanju,
- Maksimalnoj brzini, prosečnoj brzini i broju prekoračenja prethodno definisanih

Тип извештаја: Возач - максимални број обртаја 2024-03-19 00:00:00 - 2024-03-20 00:00:00 (UTC +1)

Возач	Vozilo2	Почетак	Крај	Растојање	Трајање померања	Мировање средства за рад (трајање заустављања)	Путеви Србије - 3 (Ефективни рад (сати мотора))	Трајање празног хода	Мак РПМ	Максимална брзина	Просечна брзина	Преко дозвољене брзине	Бројање оштрог кочења	Бројање оштрог убрзања	Оштар број окрета	Напомена возача
Sloba (6E45E08700550001)	BG 1193-DT	2024-03-19 00:03:57	2024-03-19 15:20:58	4.52 km	10min 25s	15h 6min 29s	8min 50s	0s	0.53	56 km/h	21 km/h	0	3	0	0	
Test vozač 3 (016C3C760100002C)	BG 1705-UZ	2024-03-19 00:00:52	2024-03-19 15:22:32	0 km	0s	15h 21min 40s	0s	0s	0	0 km/h	0 km/h	0	0	0	0	